

KATA ALUAN

Bismillahirrahmanirrahim

Assalamu'alaikum Warahmatullahi Wabarakatuh dan Salam Sejahtera

Saya mengucapkan setinggi-tinggi tahniah dan penghargaan atas kerjasama dan sumbangan yang telah diberikan oleh semua Cawangan JMG dan Pejabat JMG Negeri yang membawa kepada penerbitan kompendium 2018.

Kompendium 2018 ini memaparkan maklumat asas aktiviti mineral dan geosains negara serta pencapaian JMG sepanjang tahun 2018, kecuali untuk maklumat pengeluaran dan dagangan mineral yang hanya mencakupi setakat 2017.

Kompendium ini amat berguna sebagai rujukan segera bagi memperolehi maklumat asas dan terkini mengenai aktiviti yang terdapat di JMG.

Sekian, terima kasih.

Wassalamu'alaikum Warahmatullahi Wabarakatuh.



DATUK SHAHAR EFFENDI BIN ABDULLAH AZIZI
Ketua Pengarah
Jabatan Mineral dan Geosains Malaysia

KANDUNGAN

Kompendium Data & Maklumat Asas JMG 2018



KORPORAT	ms	MINERAL	ms	GEOSAINS	ms	PENYELIDIKAN & PEMBANGUNAN	ms
• Sejarah penubuhan JMG	4	• Dasar Mineral Negara 2	16	• Perkhidmatan Geosains	48	• Penyelidikan dan Pembangunan — PPM	94
• Carta organisasi	5	• Eksplorasi Mineral	17	• Pemetaan Geologi	49	• Projek Penyelidikan 2017	95
• Perjawatan	6	• Rizab Mineral	19	• Geologi Kejuruteraan	54	PERKHIDMATAN SOKONGAN TEKNIKAL	
• Misi & Visi & Objektif	7	• Pengeluaran Mineral	29	• Geologi Marin	60	• Makmal	97
• Fungsi	8	• Dagangan Mineral	32	• Hidrogeologi	62	• Worksyp dan Penggerudian	100
• Piagam Pelanggan	9	LOMBONG & KUARI		• Fotogeologi & Penderiaan Jauh	74	• Sistem Maklumat Mineral dan Geosains	101
• Tugas Teras	10	• Permit / Lesen Perlombongan dan Pengkuarian	38	• Warisan Geologi	75	• Perpustakaan dan Penerbitan	102
• Undang-undang dan Peraturan berkaitan dengan Mineral / JMG	11	• Lesen Carigali	40	• Geofizik	89	• Muzium Geologi	106
• Prestasi Kewangan	12	• Permit Eksport Mineral dan Bahan Batuan	41	• Geoterma Malaysia	91	MAKLUMAT & PENGETAHUAN	
• Kerjasama Antarabangsa	13	• Bilangan Lombong	42			• Fakta Umum Bumi	109
• Kerjasama Dalam Negara	14	• Bilangan Kuari	43			• Mineral & Batuan Secara Am	110
						• Skala Waktu Geologi	118
						• Fakta Hidrogeologi	119
						• Peta Geologi Malaysia	120
						• Lokasi Pejabat JMG	123

KORPORAT

SEJARAH PENUBUHAN JMG

Jabatan Mineral dan Geosains Malaysia (JMG) ditubuhkan pada 1 Julai 1999. Ia merupakan hasil penggabungan Jabatan Penyiasatan Kajibumi dengan Jabatan Galian yang bertujuan untuk memantap dan menyelaraskan aktiviti kedua-dua agensi tersebut. Sejarah Jabatan bermula sejak abad ke 19 di negeri Perak sewaktu kemasukan penjajah British ke Tanah Melayu.

- 1874 --Jabatan Galian ditubuhkan bertujuan mengawalselia perlombongan bijih timah di Larut. N.G.A. Geddie sebagai Merinyu Galian pertama.
- 1903 -- Pejabat Kajibumi pertama ditubuhkan di Kuala Lumpur. J.B. Scrivernor sebagai Ahli Kajibumi pertama di Tanah Melayu.
- 1908 -- Pejabat Kajibumi dipindahkan ke Batu Gajah, Perak bagi menumpukan kajian lapangan bijih timah di Lembah Kinta dan Larut.
- 1927 -- Pejabat Kajibumi dinaik taraf kepada Jabatan Penyiasatan Kajibumi.
- 1957 -- Ibu Pejabat Jabatan Penyiasatan Kajibumi dipindahkan ke Ipoh, Perak.
- 1963 -- Jabatan Penyiasatan Kajibumi Jajahan British di Borneo menjadi cawangan Jabatan Penyiasatan Kajibumi Malaysia dan dikenali sebagai Jabatan Penyiasatan Kajibumi Kawasan Borneo Malaysia.
- 1964 -- Jabatan Galian Malaysia Timur ditubuhkan.
- 1968 -- Jabatan Penyiasatan Kajibumi Malaysia Semenanjung dan Jabatan Penyiasatan Kajibumi Kawasan Borneo Malaysia bergabung menjadi Jabatan Penyiasatan Kajibumi Malaysia.
- 1973 -- Ibu Pejabat Penyiasatan Kajibumi dipindahkan dari Ipoh, Perak ke Kuala Lumpur.

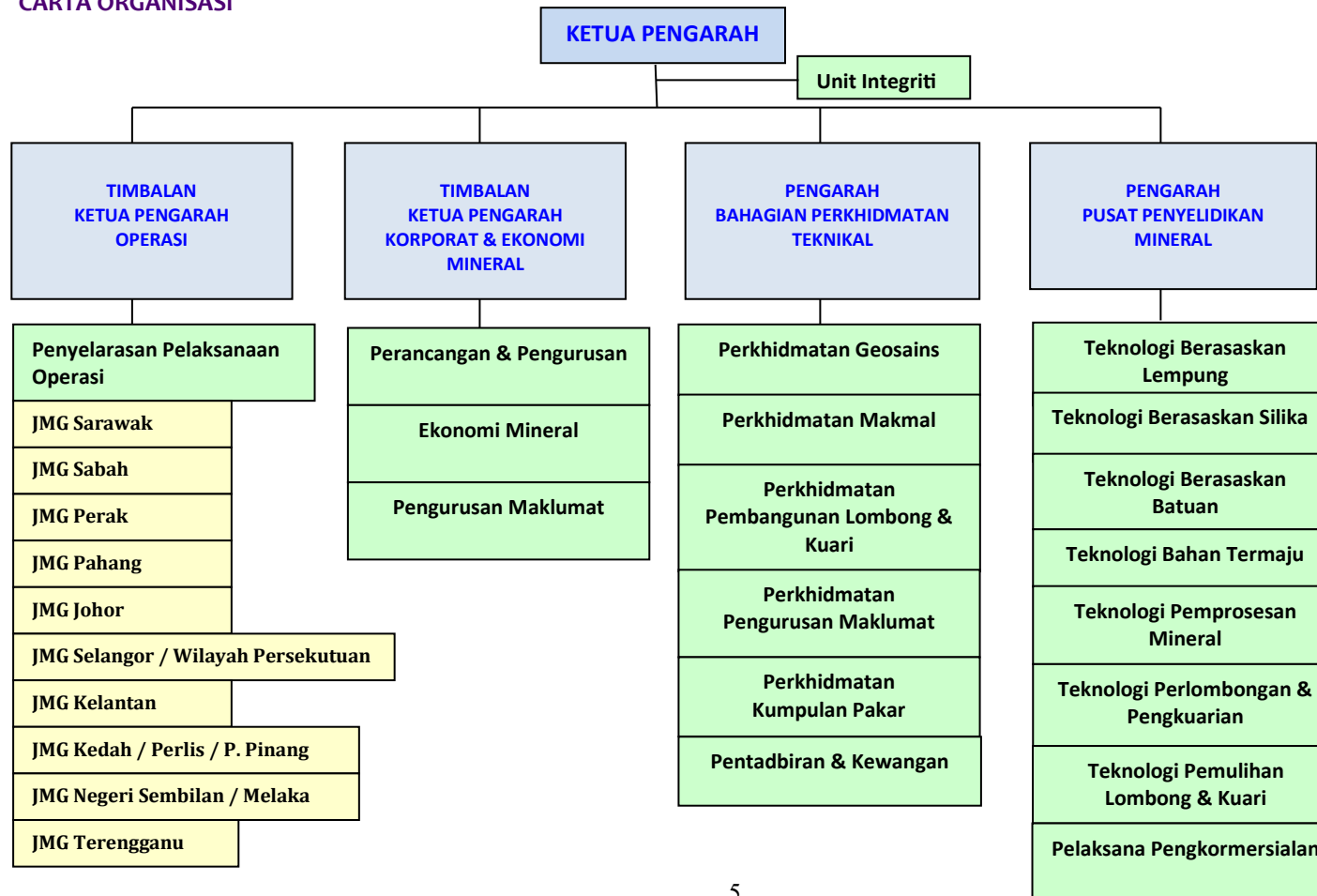
Mulai 27 Mac 2004, JMG telah diletakkan di bawah Kementerian Sumber Asli dan Alam Sekitar (NRE) berikutan penyusunan semula kementerian kerajaan.



Pejabat Kajibumi pertama di
Batu Gajah, Perak (1908)



CARTA ORGANISASI





PERJAWATAN

Status Perjawatan Tahun 2018			
Kumpulan Perkhidmatan	Bilangan Jawatan Diisi	Bil. Jawatan Belum Diisi	Jumlah
Pengurusan Tertinggi	5	0	5
Pengurusan & Profesional	275	46	321
Kumpulan Sokongan I	440	111	551
Kumpulan Sokongan II	161	21	182
Jumlah Keseluruhan	909	156	1059

VISI, MISI DAN OBJEKTIF

VISI JMG

Menjadikan JMG sebagai organisasi terunggul dalam sektor mineral dan geosains di rantau ini setanding dengan yang terbaik di dunia.

MISI JMG

Menyumbang kepada peningkatan daya saing ekonomi negara dan kualiti hidup melalui penggunaan maklumat, perkhidmatan berkepakaran tinggi serta penyelidikan berkaitan mineral dan geosains yang efektif.

OBJEKTIF STRATEGIK

1. Memperkasa pengurusan modal insan dan kapasiti organisasi ke arah meningkatkan kecekapan penyampaian perkhidmatan.
2. Memperkukuh keupayaan aktiviti mineral dalam eksplorasi, pembangunan dan promosi untuk memacu ekonomi negara.
3. Memantap pelaksanaan perkhidmatan geosains berkepakaran tinggi ke arah pembangunan mampan yang menyumbang kepada kesejahteraan hidup dan pemeliharaan alam sekitar.
4. Memperkukuh penyelidikan dan pembangunan (R&D) mineral untuk memajukan industri mineral negara.

OBJEKTIF UTAMA

1. Menyediakan maklumat komoditi mineral bagi meningkatkan pertumbuhan industri berasaskan mineral.
2. Menggalakkan penggunaan optimum maklumat dan perkhidmatan geosains bagi pembangunan yang mampan.
3. Memastikan pengusahahasilan sumber mineral berkembang secara teratur, selamat, cekap dan mesra alam serta mendatangkan pulangan yang optimum kepada negara.
4. Menggalakkan mempelbagai penggunaan sumber mineral tempatan bagi menyumbang kepada pembangunan sektor perindustrian negara melalui aktiviti-aktiviti penyelidikan dan pembangunan (R&D).
5. Menyediakan perkhidmatan kepakaran dalam mineral, geosains dan perlombongan di peringkat nasional dan antarabangsa bagi menggalakkan pelaburan dalam sektor mineral dan perancangan pembangunan negara.

FUNGSI

FUNGSI JMG

- Mengendali eksplorasi mineral dan pelbagai kajian geosains secara bersistem
- Menyedia perkhidmatan analisis geokimia dan ujian fizikal bahan batuan, mineral dan air
- Pusat data sumber mineral dan geosains negara
- Menyediakan khidmat nasihat teknikal dan kepakaran dalam bidang mineral dan geosains
- Mengawalselia aktiviti perlombongan dan pengkuarian serta aktiviti lain yang berkaitan selaras dengan peruntukan undang-undang
- Menjalankan Penyelidikan dan Pembangunan (R&D) sumber mineral tempatan

PIAGAM PELANGGAN

MAKLUMAT MINERAL DAN GEOSAINS

- Membekalkan laporan dan peta geologi, mineral dan bidang-bidang geosains lain yang telah diterbitkan dan sedia ada, dalam masa 1 hari selepas permohonan diterima.
- Membekalkan laporan dan peta geologi, mineral dan bidang-bidang geosains lain yang belum diterbitkan dan sedia ada, dalam masa seminggu selepas permohonan diterima.
- Membekalkan maklumat berdigit sedia ada dalam masa 3 hari selepas permohonan diterima.

PERKHIDMATAN KEPAKARAN

Menyediakan perkhidmatan kepakaran apabila diminta dalam jangka masa yang ditetapkan atau dipersetujui bersama dengan pelanggan, terutamanya bagi bidang-bidang berikut:

Pemetaan geologi; Siasatan mineral; Siasatan air tanah; Siasatan geofizik; Siasatan geologi kejuruteraan; Siasatan geologi alam sekitar

PERKHIDMATAN MAKMAL

Menyediakan perkhidmatan makmal apabila diminta bagi bidang berikut:

- Kajian mineralogi dan petrologi
- Analisis sampel bijih, mineral, aloi, batuan, kelodak, konsentrat, tanih dan air
- Ujian mineral perindustrian
- Ujian sedimentologi
- Ujian geologi kejuruteraan

dalam tempoh yang dipersetujui, sekiranya mandatori, atau jika rutin, dalam tempoh 2 minggu selepas sampel diterima.

PERKHIDMATAN PERLOMBONGAN DAN PENGKUIARIAN

- Mengeluarkan Lesen Melombong/Lesen Kuari dalam tempoh 30 hari dari tarikh penerimaan permohonan lengkap.
- Menyediakan laporan-laporan teknikal yang tepat dan lengkap berkaitan dengan kepentingan perlombongan, dalam tempoh 30 hari dari tarikh penerimaan permohonan yang disertakan dengan dokumen-dokumen yang lengkap.

PERKHIDMATAN DAGANGAN MINERAL

- Memberi ulasan ke atas permohonan untuk mengeksport mineral dalam tempoh 5 hari dari tarikh penerimaan permohonan yang disertakan dengan dokumen-dokumen yang lengkap.
- Mengeluarkan Lesen Bijih Mineral dalam tempoh 30 hari dari tarikh penerimaan permohonan yang lengkap.
- Mengeluarkan dan membaharukan permit pengangkutan konsentrat timah dalam tempoh 1 jam.

TUGAS TERAS

MINERAL
<ul style="list-style-type: none"> Eksplorasi, penilaian dan pencirian sumber mineral berlogam, mineral perindustrian dan mineral tenaga Analisis profil komoditi mineral dan statistik perdagangan
GEOSAINS
HIDROGEOLOGI <ul style="list-style-type: none"> Menilai potensi air tanah di setiap lembangan/negeri untuk melengkapkan pangkalan data sumber air tanah Eksplorasi dan memaju sumber air bawah tanah di kawasan kritikal bekalan air GEOLOGI KEJURUTERAAN <ul style="list-style-type: none"> Memetakan terain semulajadi Kajian geologi kejuruteraan Ulasan guna tanah untuk tujuan pembangunan GEOLOGI MARIN <ul style="list-style-type: none"> Mengenal pasti sumber mineral di perairan negara Mengenal pasti impak pembangunan ke atas alam sekitar di perairan negara Menyediakan maklumat asas geologi dan sumber mineral kawasan lepas pantai negara PEMETAAN GEOLOGI <ul style="list-style-type: none"> Melaksanakan pemetaan geologi mengikut keutamaan di kawasan yang dikenal pasti untuk pembangunan, berpotensi mineral dan memerlukan maklumat geosains Mengenal pasti elemen rupa bumi dan geologi yang menarik yang boleh dijadikan warisan geologi
KAWALSELIAAN DAN PENGUATKUASAAN INDUSTRI LOMBONG DAN KUARI
<ul style="list-style-type: none"> Memastikan aktiviti perlombongan dan pengkuarian dijalankan dengan teratur dan selamat serta mematuhi peraturan yang sedia ada Penguatkuasaan tertakluk di bawah undang-undang: Enakmen Mineral Negeri/Enakmen Perlombongan; Enakmen Bijih Mineral (Cap 148); Enakmen Urusan Emas Mentah dan Kaedah-Kaedah Kuari
PENYELIDIKAN DAN PEMBANGUNAN
<ul style="list-style-type: none"> Teknologi Berasaskan Silika • Teknologi Bahan Termaju • Teknologi Perlombongan dan Pengkuarian • Teknologi Berasaskan Batuan Teknologi Pemprosesan Mineral • Teknologi Pemulihan Lombong dan Kuari • Teknologi Berasaskan Lempung
PERKHIDMATAN SOKONGAN
<ul style="list-style-type: none"> Pengurusan Maklumat • Perkhidmatan Geofizik • Mineralogi dan Petrologi • Fotogeologi dan Penderiaan Jauh • Makmal Kimiabumi Makmal Geologi Kejuruteraan • Makmal Geologi Marin • Makmal Batu Arang • Perpustakaan dan Penerbitan • Worksyp dan Penggerudian

UNDANG-UNDANG DAN PERATURAN YANG BERKAITAN DENGAN JMG

Akta Penyiasatan Kajibumi (1974): Bagi mengatur dan mengawal penyiasatan kajibumi, menubuhkan arkib kajibumi dan mengadakan peruntukan berkenaan perkara-perkara yang bersampingan dengannya.
Enakmen Mineral Negeri: Untuk mengadakan peruntukan bagi tenemen mineral dan bagi maksud yang berkaitan dengannya.
Peraturan Kuari: Digubal di bawah Peraturan 14, Kanun Tanah Negara. Mengawal operasi kuari mengenai keselamatan semasa mengeluarkan bahan batuan. Digunapakai di Perak, Selangor, Kelantan, Pahang, Terengganu, Negeri Sembilan dan Sabah.
Akta Pembangunan Mineral (1994): Bagi pemeriksaan dan pengawalseliaan penjelajahan dan perlombongan mineral dan bijih mineral dan perkara lain yang berkaitan dengannya.
Akta Kualiti Alam Sekeliling (1974): Akta berkaitan pencegahan, pengawalan pencemaran dan meningkatkan kualiti alam sekitar dan untuk tujuan berkaitan dengannya.
Akta Bahan Letupan (1957): Akta berkaitan dengan penggunaan, penjualan, penyimpanan, pengangkutan, pengimportan dan pengeksporan bahan letupan.
Ordinan Kawalan Timah 1954 (Pindaan 1988)
Assignment of Revenue (Export Duty on Iron Ore) Act, 1962
Assignment of Export Duty (Mineral Ores) Act, 1964
Land and Mining Plans and Documents (Photographic Copies) 1950 (Rev. 1980)
Mining Beneath Alienated Land Enactment 1941
Akta Fee 1951 - Perintah Fee (Analisa dan Laporan) (Pindaan) 1997
Peraturan-peraturan Kawalan Timah (Pemindahan Bijih Padat Timah) 1984: Mengawal pergerakan bijih padat timah.
Enakmen Bijih Mineral: Mengawal pembelian, penyimpanan dan peleburan bijih mineral kecuali emas di negeri. Enakmen Bijih Mineral Bab 148 digunapakai di Perak, Selangor, Pahang, Negeri Sembilan, Pulau Pinang, Melaka, Wilayah Persekutuan Kuala Lumpur. Enakmen No.97/1929 – Johor; Enakmen No.66 – Kedah; Enakmen No. 2/1330 – Perlis, Enakmen No. 48/1356 – Terengganu.
Enakmen Pembeli Emas Mentah: Mengawal pembelian, penyimpanan dan peleburan emas di negeri. Enakmen Bijih Mineral Bab 149 digunapakai di Perak, Selangor, Pahang, Negeri Sembilan, Pulau Pinang, Melaka, Wilayah Persekutuan Kuala Lumpur. Enakmen Urusan Emas Mentah 1989 – Johor, Enakmen Urusan Emas Mentah 1991 – Kelantan, Goldsmith Enactment No. 6, 1342 (Terengganu).

PRESTASI KEWANGAN 2018

Peruntukan dan Perbelanjaan Mengurus 2014-2018			
Tahun	Peruntukan (RM)	Perbelanjaan (RM)	%
2014	68,555,484.40	68,529,659.17	99.96
2015	66,931,910.00	64,911,225.24	96.98
2016	62,429,920.00	61,836,644.03	99.05
2017	60,860,400.00	59,147,690.62	97.19
2018	66,363,193.00	63,652,525.39	95.92

Peruntukan dan Perbelanjaan Pembangunan 2014-2018			
Tahun	Peruntukan (RM)	Perbelanjaan (RM)	%
2014	32,774,728.00	30,499,351.23	93.06
2015	31,519,300.00	31,513,496.01	99.98
2016	39,530,070.00	39,467,561.22	99.84
2017	40,100,000.00	39,932,038.97	99.58
2018	34,808,078.00	34,592,954.65	99.38

KERJASAMA ANTARABANGSA

Bil.	Kerjasama Dengan Agensi Luar Negara
1	ASEAN Ministerial Meeting on Minerals (AMMin)
2	Asia Pacific Economic Cooperation- Minister Responsible for Mining (APEC– MRM).
3	ASEAN Senior Official Meeting on Minerals (ASOMM)
4	Coordinating Committee for Geoscience Programmes in East and Southeast Asia (CCOP)
5	Malaysia – Thailand Border Joint Geological Survey Committee (MT-JGSC)
6	Jabatan Mineral dan Geosains Malaysia - Badan Geologi Indonesia (JMG-GAI) - Scientific and Technical Cooperation in the Field of Geology and Mineral Resources
7	Asia Pacific Economic Cooperation - Mining Task Force (APEC-MTF)
8	Korea Institute of Geoscience and Mineral Resources Republic of Korea (KIGAM) - Kerjasama dalam penyelidikan geosains dan sumber mineral
9	Malaysia Indonesia Scientific and Technical Cooperation (MALINDO)
10	China Geological Survey (CGS)

KERJASAMA DALAM NEGARA

Bil.	Kerjasama Dengan Agensi Dalam Negara
1	Agensi Remote Sensing Negara (ARSM) - bidang air bawah tanah dan sistem pengurusan kawasan berisiko tanah runtuh berteraskan sistem aplikasi remote sensing, GIS dan ICT.
2	Agensi Nuklear Malaysia (ANM) - Projek <i>Thorium Flagship</i> iaitu <i>Thorium Resource and Supply</i> , dan <i>Production of Nuclear Grade Thorium and Uranium from Local Sources for Fuel Reactor</i> .
3	Universiti Sains Malaysia, Lembaga Perusahaan Timah (Penyelidikan dan Kemajuan) dan Tin Technology Limited .
4	Universiti Kebangsaan Malaysia - kajian geologi warisan dan geobencana.
5	Universiti Malaysia Sabah - Kerjasama dalam pelbagai program penyelidikan dan akademik, pertukaran bahan saintifik, penerbitan dan maklumat.
6	Universiti Malaysia Terengganu – Pembangunan penyelidikan pelbagai bidang mineral dan geosains.
7	Akademi Sains Malaysia
8	Institut Kuari Malaysia Berhad (IQM)
9	Tenaga Nasional Berhad (TNB)- Kajian potensi sumber mineral bagi kawasan cadangan projek hidroelektrik.
10	Menteri Besar Incorporation (MB Inc.) Perak - Bidang sumber mineral
11	Sustainable Energy Development Authority (SEDA) Malaysia – Kajian geoterma sebagai sumber tenaga boleh diperbaharui.
12	Merc Resources Sdn Bhd - Perjanjian kesefahaman (MoU) hak pengkomersialan eksklusif teknologi penghasilan kertas secara <i>in-situ</i>
13	Petronas Research Sdn Bhd (PRSB) - Projek " <i>Concept Validation and Prototype Testing for CO₂ Mineralization Technology</i> "
14	Universiti Teknologi PETRONAS (UTP) - Kerjasama dalam bidang mineral dan geosains
15	Universiti Malaysia Pahang (UMP) - Kerjasama dalam bidang mineral dan geosains

MINERAL

DASAR MINERAL NEGARA 2 (DMN2)

DMN2 disempurnakan pelancarannya oleh YB Menteri NRE pada 22 Januari 2009

PENYATAAN DASAR

Untuk mempertingkatkan sumbangan sektor mineral terhadap pembangunan sosio-ekonomi negara melalui pembangunan sumber mineral yang efisien, bertanggungjawab dan mapan di samping penggunaan sumber mineral secara optima


OBJEKTIF DMN2

- Untuk memastikan pembangunan yang mapan dan penggunaan sumber-sumber mineral secara optima.
- Untuk mempromosikan penerajuan terhadap alam sekitar bagi memastikan sumber mineral negara dibangunkan secara mesra alam sekitar, bertanggungjawab dan mapan.
- Untuk mempertingkatkan daya saing dan kemajuan sektor mineral di arena global.
- Untuk memastikan penggunaan mineral tempatan dan mempromosikan lagi pembangunan produk berasaskan mineral.
- Untuk menggalakkan perolehan, kitar-semula dan guna-semula logam dan mineral.

TERAS DMN2

Bagi memastikan pencapaian objektif-objektif dengan berkesan, Dasar Mineral Negara 2 disokong oleh sembilan teras utama:

- Pengembangan Sektor Mineral
- Persekitaran Perniagaan yang Kondusif
- Penerajuan Alam Sekitar
- Peningkatan Penyelidikan dan Pembangunan (R&D)
- Pembangunan Sumber Manusia
- Pewujudan Sumber Maklumat Mineral yang Bersepadu
- Penglibatan Komuniti dan Tanggungjawab Sosial
- Promosi, Pemasaran dan Penjenamaan
- Publisiti dan Perhubungan Awam



EKSPLORASI MINERAL

<ul style="list-style-type: none"> Eksplorasi, penilaian dan pencirian ke atas sumber mineral berlogam, mineral perindustrian dan mineral tenaga Analisis profil komoditi mineral dan statistik perdagangan Menjalankan eksplorasi mineral untuk melengkapkan pangkalan data mineral negara, meneroka longgokan dan sumber mineral baru. 	
Mineral Berlogam	<ul style="list-style-type: none"> Survei geokimia rantau untuk mensempadankan kawasan berpotensi tinggi sumber mineral berlogam untuk aktiviti carigali dan perlombongan Kajian susulan di kawasan sasaran terpilih untuk menilai kawasan berpotensi sumber mineral emas, timah, besi dan logam bes bagi menyediakan maklumat mineral yang strategik dari segi ekonomi dan sosial.
Mineral Perindustrian	<ul style="list-style-type: none"> Eksplorasi, penilaian dan pencirian sumber mineral perindustrian sehingga penentuan rizab tertunjuk longgokan. Menilai sumber feldspar, batu dimensi dan agregat, pasir silika, pasir binaan, batu kapur, lempung, mineral khusus dan perancangan sumber kuari.
Mineral Tenaga	<ul style="list-style-type: none"> Eksplorasi, penilaian dan pencirian sumber mineral batu arang dan mineral tenaga lain seperti thorium sehingga penentuan rizab tertunjuk longgokan. Kajian susulan komprehensif ke atas lapisan batu arang dan kesesuaiannya.

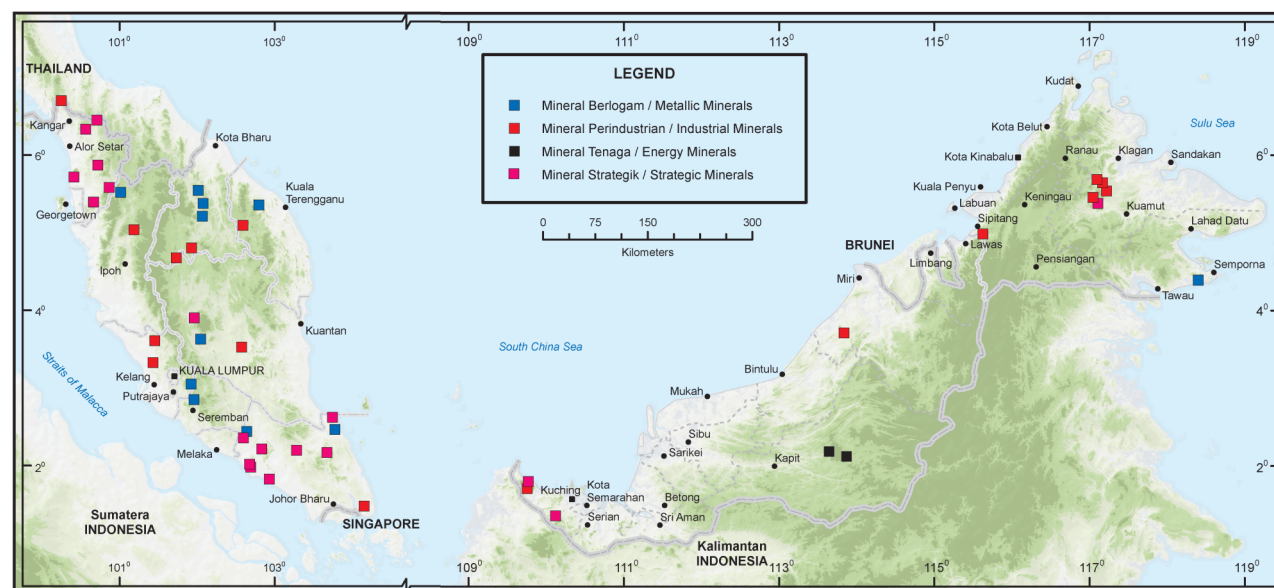


Pengelogan profil tanah bagi projek kajian persampelan emas di Serian, Sarawak



Kerja mendulang bagi mendapatkan sampel konsentrat projek kajian emas di Kuala Krai, Kelantan

AKTIVITI PENILAIAN SUMBER MINERAL 2018



RIZAB MINERAL MALAYSIA**Rizab Mineral Berlogam Malaysia**

MINERAL	NEGERI	RIZAB ANGGARAN (Tan Metrik)	NILAI (RM Juta)
Timah (Tin)	Pahang, Kedah, Perak, Johor, Selangor, Kelantan, Terengganu	2,100,000	135,363
Aluminium/ bauksit (bauxite)	Terengganu, Pahang, Sabah, Sarawak	169,800,000	15,571
Tembaga (Copper)	Pahang, Sabah	585,000	878
Emas (Gold)	Kelantan, Pahang, Sabah, Terengganu	115	9,939
Bijih Besi (Iron ore)	Pahang, Kelantan, Johor, Terengganu, Perak, Melaka, Kedah, N. Sembilan	498,600,000	57,838
Nikel (Nickel)	Sabah	75,000,000	1,687
Mangan (Manganese)	Kelantan	5,700,000	468

Rizab Mineral Tenaga Malaysia

MINERAL	NEGERI	RIZAB ANGGARAN (Tan metrik)	NILAI (RM Juta)
Batu arang (Coal)	Sarawak, Sabah	1,972,000,000	118,320

RIZAB MINERAL MALAYSIA

Rizab Mineral Perindustrian Malaysia

MINERAL	NEGERI	RIZAB ANG- GARAN (Tan metrik)	NILAI (RM Juta)
Lempung bebola (Ball clay)	Pahang, Selangor, Terengganu, Kelantan, Perak, Kedah, Pulau Pinang, Negeri Sembilan, Johor, Sarawak dan	4,278,100,000	14,973
Lempung marin (Marine clay)	Johor dan Selangor	176,100,000	616
Lempung api (Fire clay)	Sarawak	150,000	1
Batu kapur (Limestone)	Sarawak, Sabah, Pahang, Kelantan, Perak, N. Sembilan, Selangor, Perlis, Kedah, Terengganu dan Johor	27,639,700,000	110,559
Batu kapur Ber- magnesium	Perlis	200,000,000	1,280
Agregat batuan (Rock aggregates)	Hampir di semua negeri	3,831,900,000	27,590
Feldspar	Kelantan, N. Sembilan, Pahang dan Perak	8,012,700,000	120,191
Mika	Perak	4,100,000	1,640
Batu Dimensi	Sabah dan Kelantan	5,772,000,000	144,300
JUMLAH KESELURUHAN NILAI RIZAB MINERAL (RM Juta)			775,427

RIZAB MINERAL MALAYSIA

Rizab Mineral Perindustrian Malaysia

MINERAL	NEGERI	RIZAB ANGGARAN (Tan Metrik)	NILAI (RM Juta)
Pasir silika (Silica sand)	Perak, Sabah, Terengganu, Sarawak, Pahang, Selangor, Johor, Kedah, Kelantan	284,200,000	7,673
Batuan kuarza (Quartz rock)	Kelantan, N. Sembilan, Terengganu, Perak, Selangor, Kedah	859,400,000	4,297
Kaolin	Johor, Perak, Sarawak, Pahang, Terengganu, Sabah	80,150,000	2,244



Permatang kuarza di Hutan Rizab Piah, Sungai Siput Utara, Perak

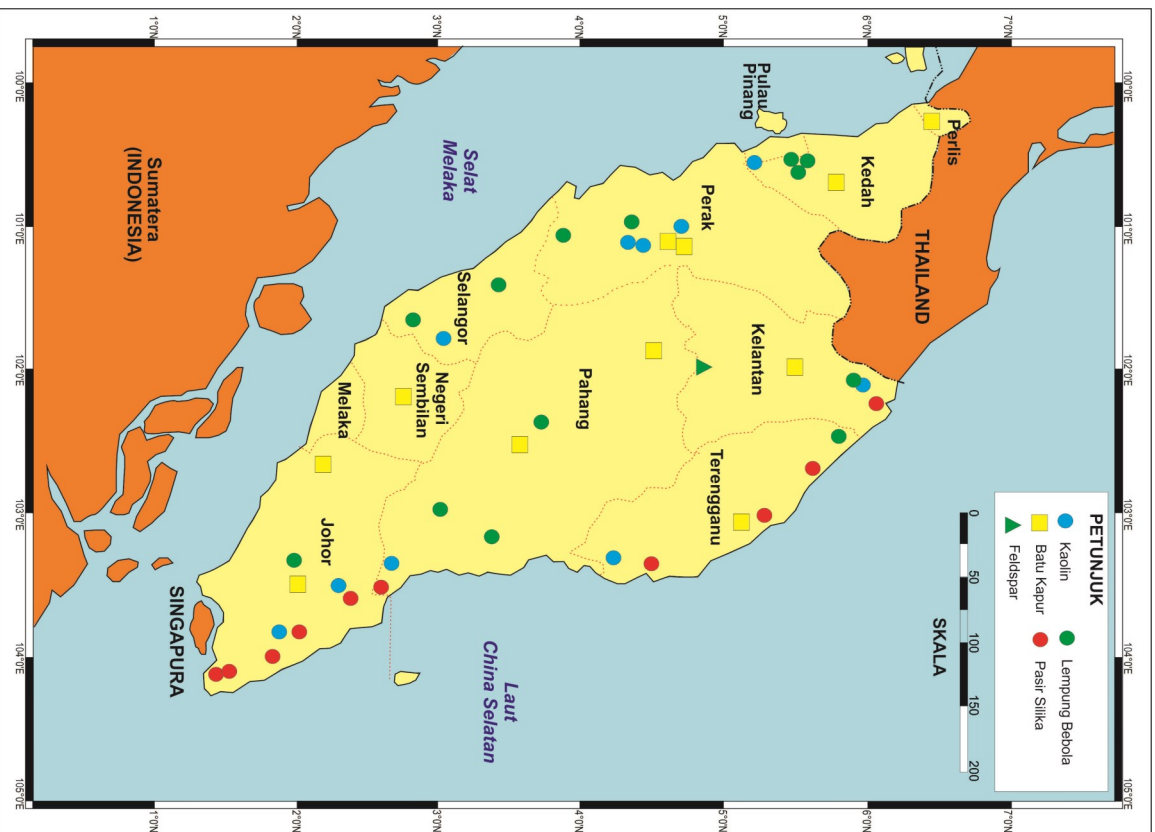


Nodul-nodul bauksit yang ditemui di Felda Jengka Batu 13, Maran, Pahang

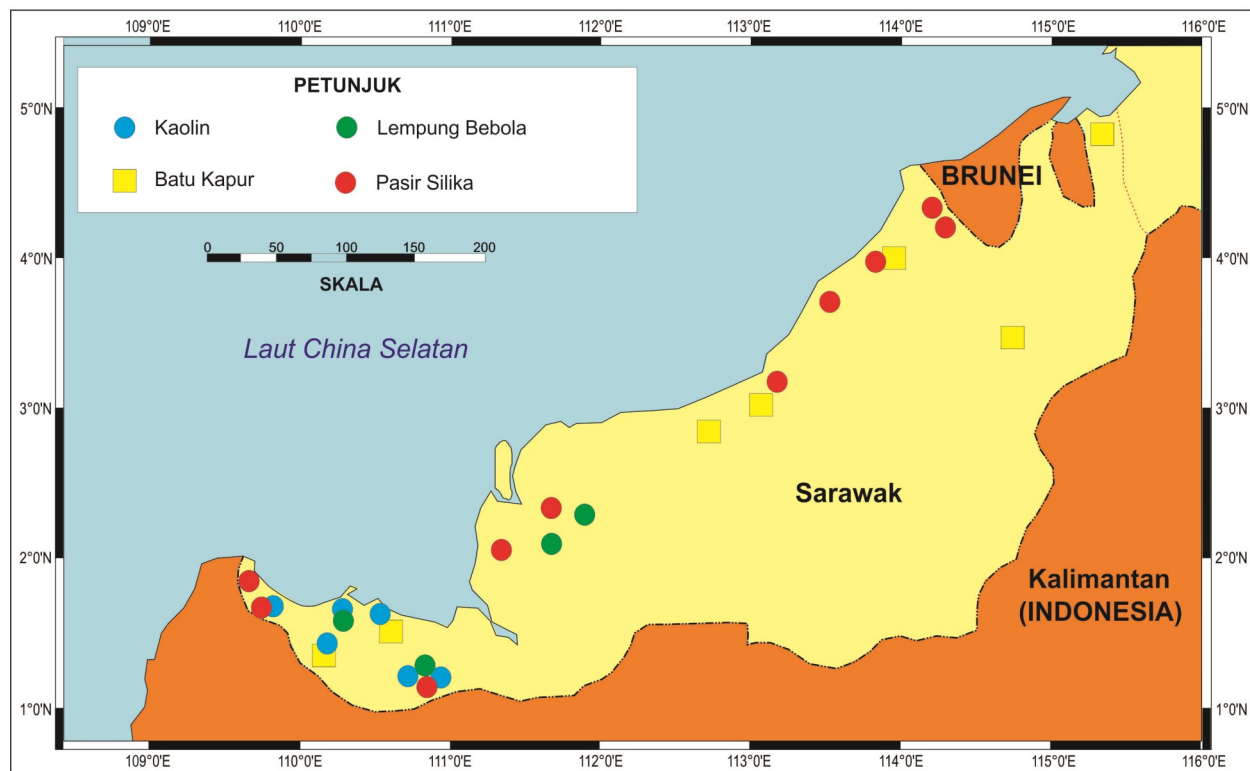


Singkatan batuan silika di Lojing, Gua Musang, Kelantan

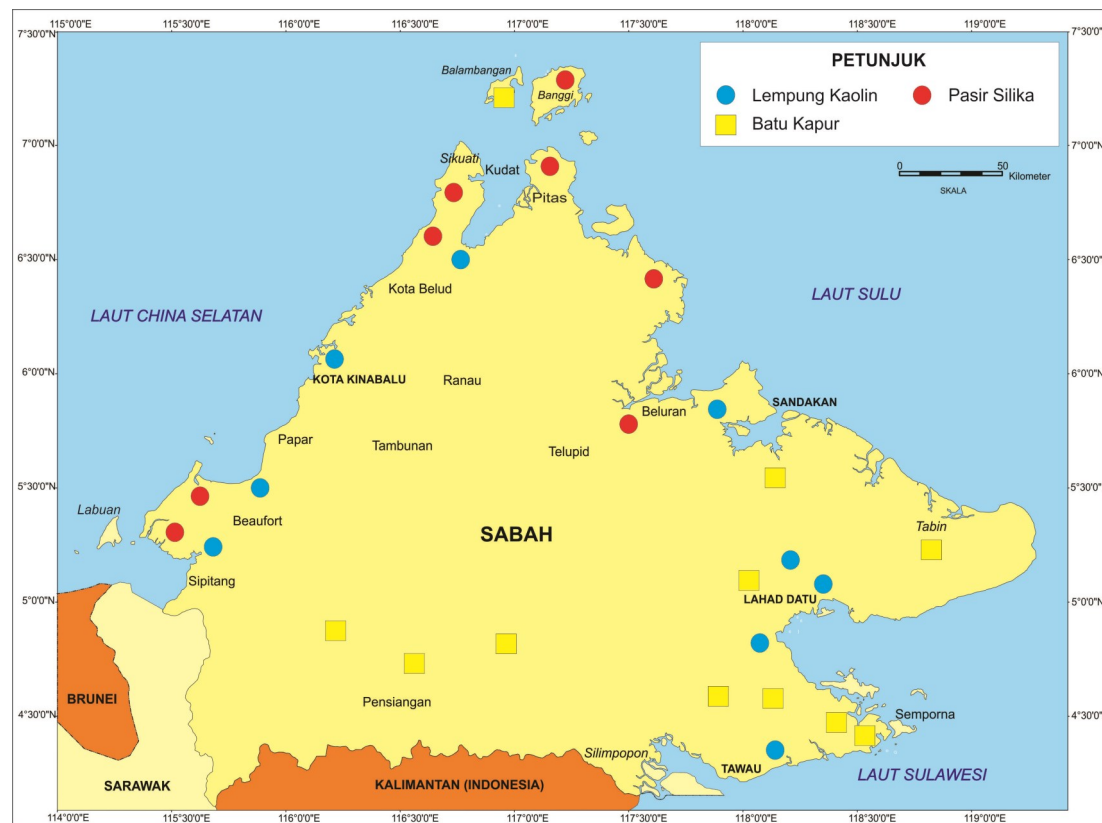
KAWASAN POTENSI MINERAL PERINDUSTRIAN SEMENANJUNG MALAYSIA



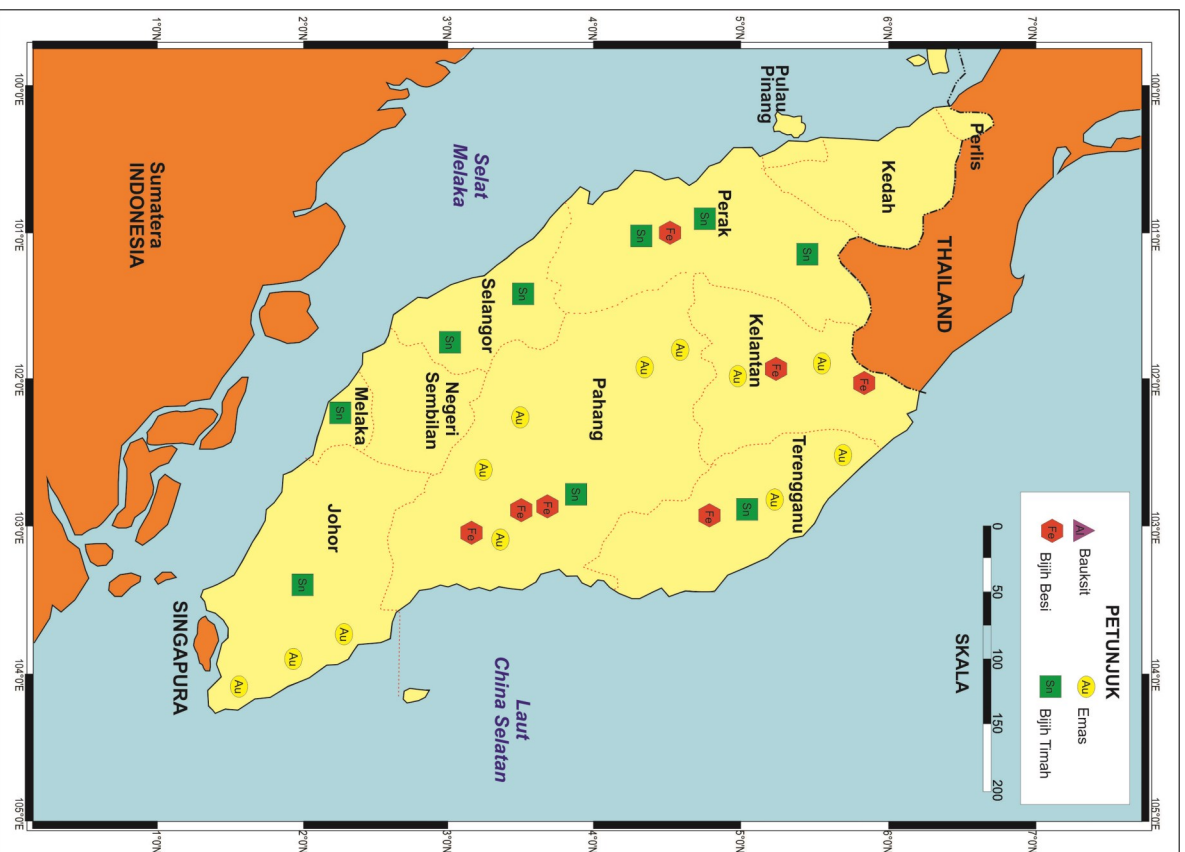
KAWASAN POTENSI MINERAL PERINDUSTRIAN SARAWAK



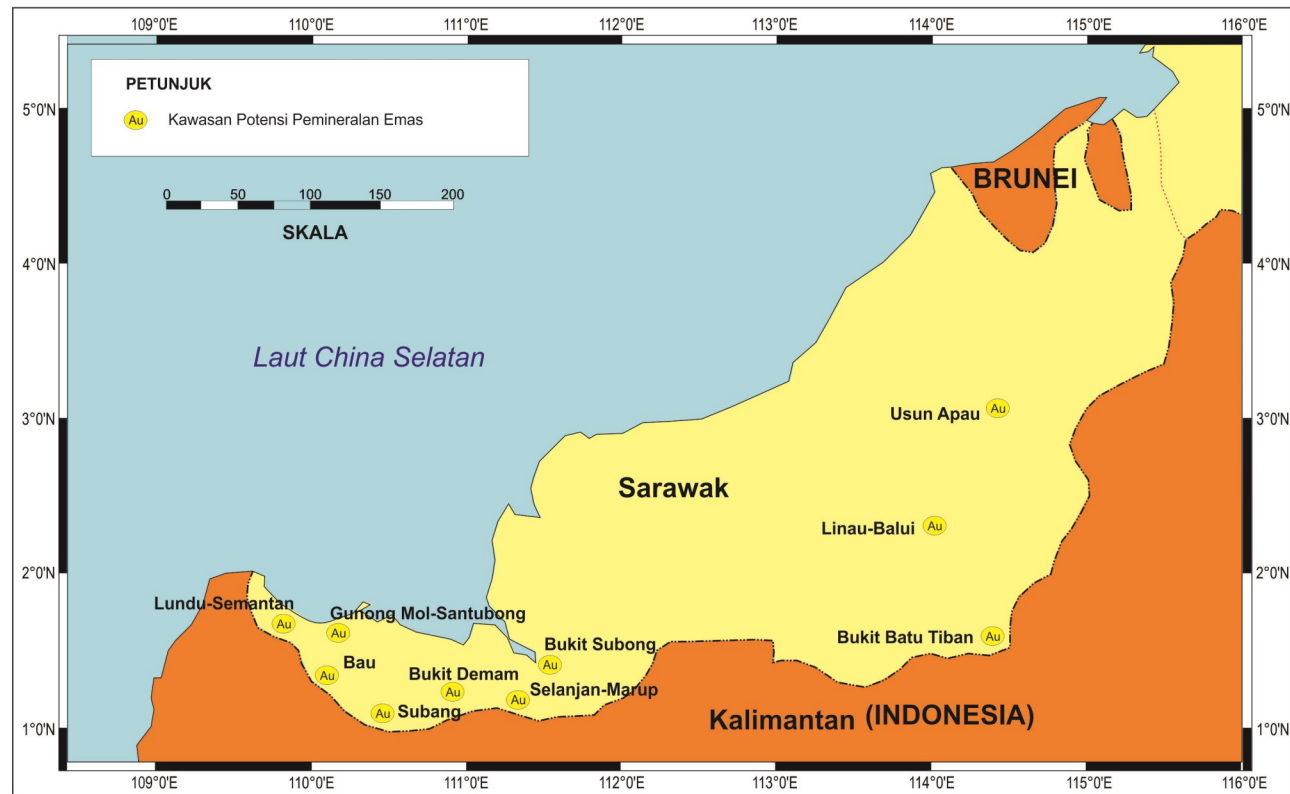
KAWASAN POTENSI MINERAL PERINDUSTRIAN SABAH



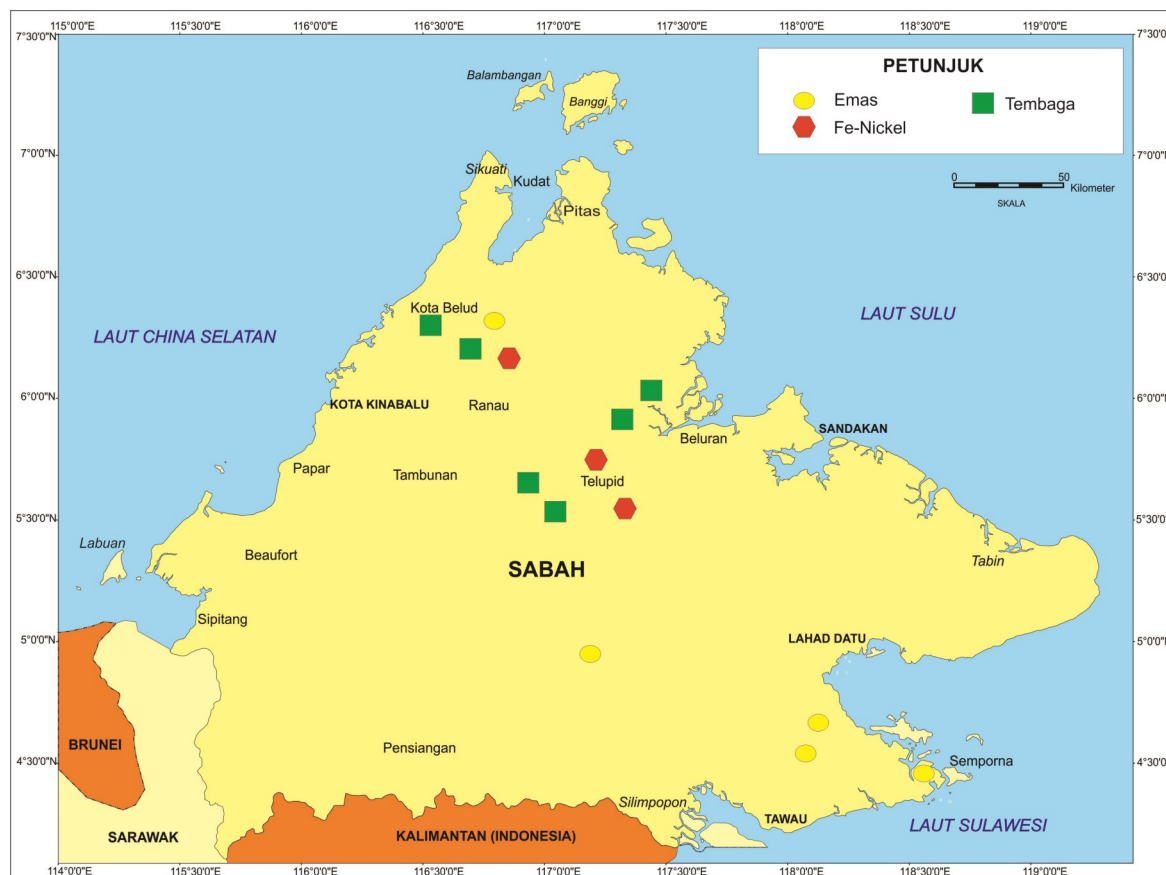
POTENSI SUMBER MINERAL BERLOGAM SEMENANJUNG MALAYSIA



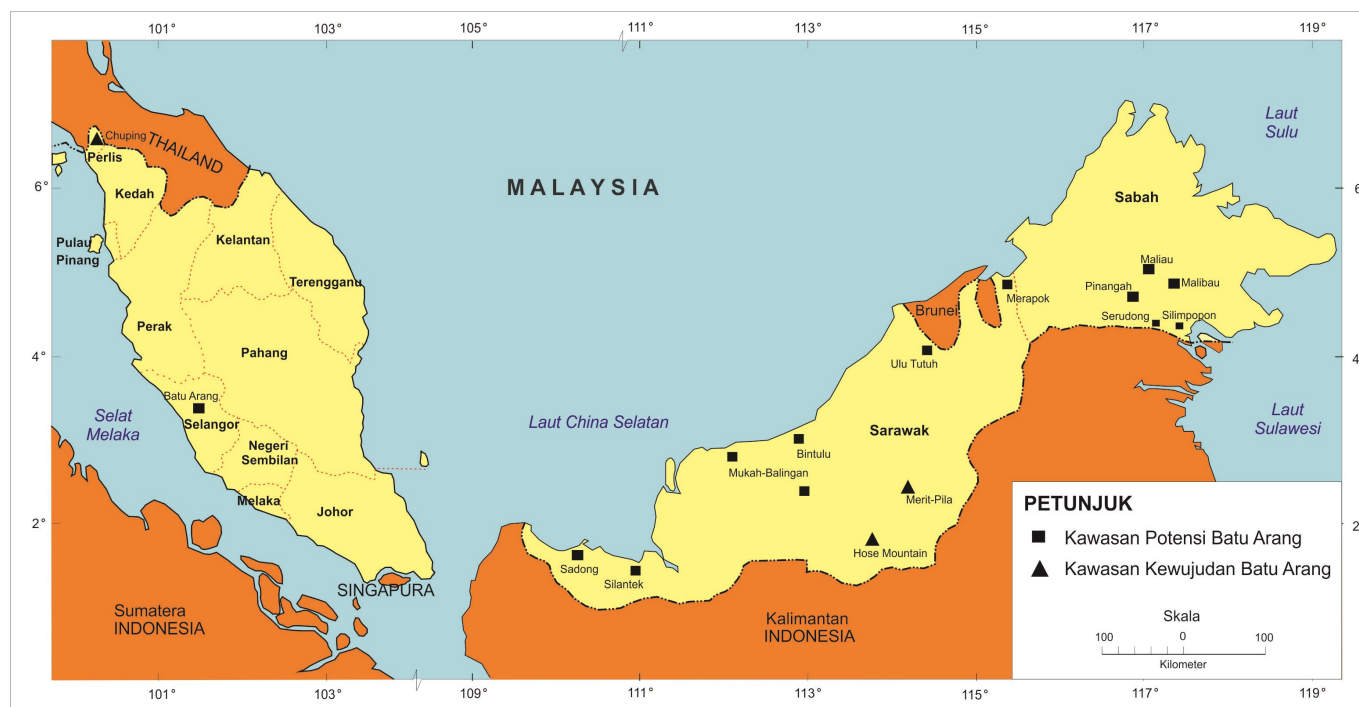
POTENSI SUMBER MINERAL BERLOGAM SARAWAK



POTENSI SUMBER MINERAL BERLOGAM SABAH




SUMBER BATU ARANG MALAYSIA



PENGELUARAN MINERAL BERLOGAM MALAYSIA 2017

<u>Negeri</u>	Johor	Kedah	Kelantan	Melaka	Negeri Sembilan	Pahang	Perak	Perlis	Pulau Pinang	Selangor/ KL	Terengganu	Sabah	Sarawak	Total
Bauxite	189,131	-	-	-	-	-	-	-	-	-	-	-	-	189,131
Gold (grams)	-	-	570,807	-	-	1,549,014	-	-	-	-	4,382	-	-	2,124,203
Iron Ore	1,212,009	56,147	77,350	-	-	1,839,457	-	-	-	-	734,669	-	-	3,919,632
Manganese	-	-	922,555	-	-	303,551	-	-	-	-	-	-	-	1,226,106
REM (Monazite)*	-	-	-	-	-	-	302	-	-	-	-	-	-	302
REM (Xenotime)*	-	-	-	-	-	-	-	-	-	-	-	-	-	-
Silver (grams)	-	-	1,275,001	-	-	129,398	-	-	-	-	-	-	-	1,404,399
Tin-in-concentrates	101	2	-	-	-	594	3,198	-	-	-	-	-	-	3,895
Ilmenite*	-	-	-	-	-	-	6,363	-	-	-	-	-	-	6,363
Rutile*	-	-	-	-	-	-	5,266	-	-	-	-	-	-	5,266
Zircon*	-	-	-	-	-	-	1,595	-	-	-	-	-	-	1,595

Unit dalam tonnes kecuali dinyatakan



Butiran emas di kawasan Kuala Betis, Gua Musang, Kelantan

Kawasan perlombongan bijih besi di Cha Ah, Segamat, Johor



PENGELUARAN MINERAL PERINDUSTRIAN DAN MINERAL TENAGA MALAYSIA 2017

Negeri	Johor	Kedah	Kelantan	Melaka	Negeri Sembilan	Pahang	Perak	Perlis	Pulau Pinang	Selangor/ KL	Terengganu	Sabah	Sarawak	Total
MINERAL PERINDUSTRIAN														
Aggregates	46,941,061	4,763,710	2,769,021	3,602,482	9,026,940	4,279,981	16,955,747	1,113,195	5,265,652	27,612,428	3,854,390	6,299,929	13,659,129	146,143,665
Barytes	-	-	-	-	-	-	-	-	-	-	-	-	-	-
Clay & Earth Material	5,270,578	1,367,186	987,719	551,035	705,105	1,272,744	9,384,701	457,736	670,045	13,282,362	2,059,838	993,648	1,761,675	38,764,372
Feldspar	-	-	286,997	-	51,107	73,100	-	-	-	-	-	-	-	411,204
Kaolin	115,979	-	-	-	-	55,000	258,976	-	-	-	14,604	-	-	444,559
Limestone	-	3,355,194	-	-	2,560,511	1,889,751	12,106,774	1,717,013	-	3,165,004	-	-	869,748	25,663,995
Mica	-	-	-	-	-	-	4,787	-	-	-	-	-	-	4,787
Sand & Gravel	4,468,981	976,309	1,786,218	277,722	1,037,573	3,822,714	7,577,400	-	18,000	12,673,624	729,792	696,298	2,637,751	36,702,382
Silica Sand	513,338	5,000	-	-	-	-	1,767,702	-	-	-	259,028	-	88,875	2,633,943
MINERAL TENAGA														
Coal	-	-	-	-	-	-	-	-	-	-	-	-	2,988,212	2,988,212

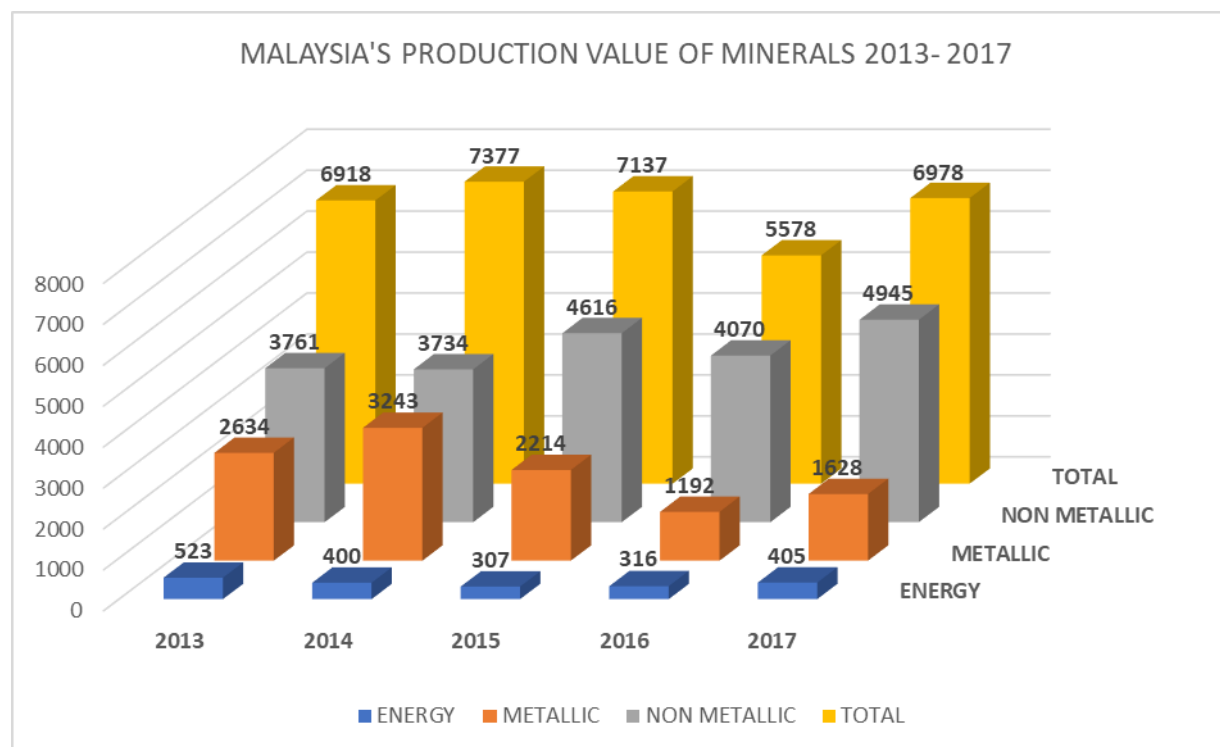


Persampelan arang batu menggunakan gerudi tangan di Blok Betalong, Sarawak

Lombong pasir silika Syarikat Sebanguin, Bakong, Miri, Sarawak

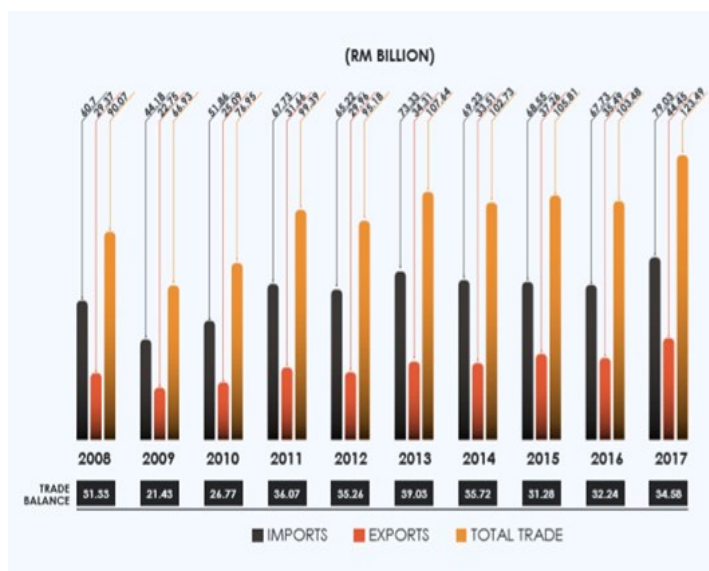


NILAI PENGELUARAN MINERAL MALAYSIA 2013 – 2017

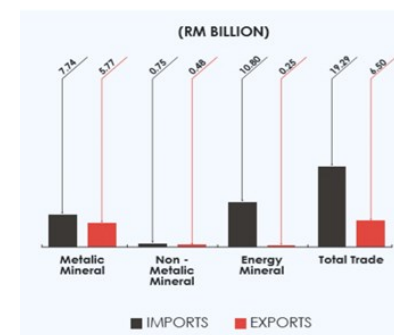


DAGANGAN MINERAL MALAYSIA

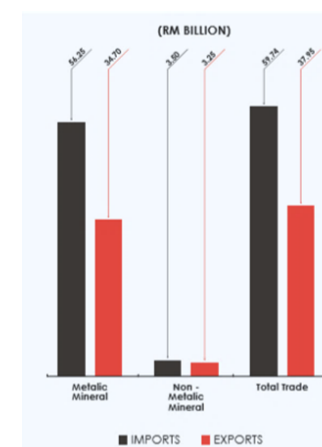
ANNUAL TRADE PERFORMANCE OF MINERALS AND MINERAL-BASED PRODUCT, 2008 – 2017



TRADE OF MAJOR MINERAL COMMODITIES, 2017

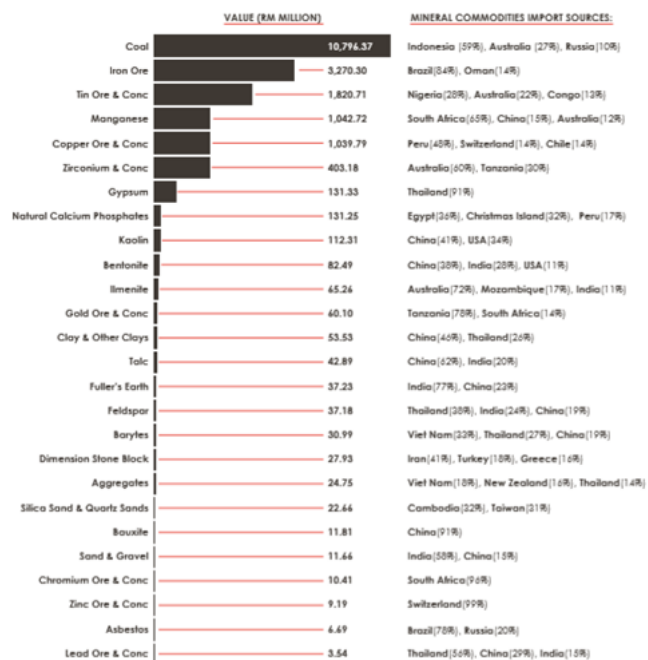


TRADE OF MINERAL-BASED PRODUCTS, 2017

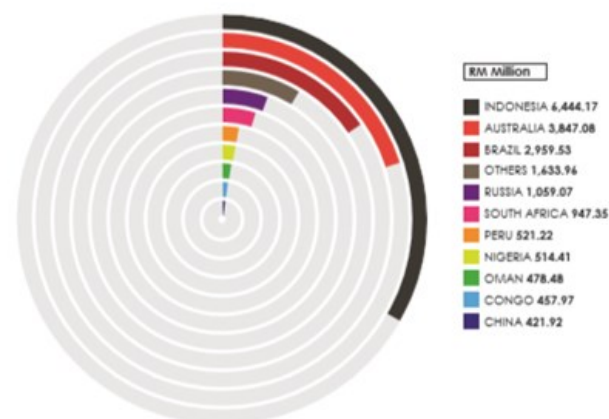


MINERAL IMPORT

IMPORT OF MAJOR MINERAL COMMODITIES, 2017

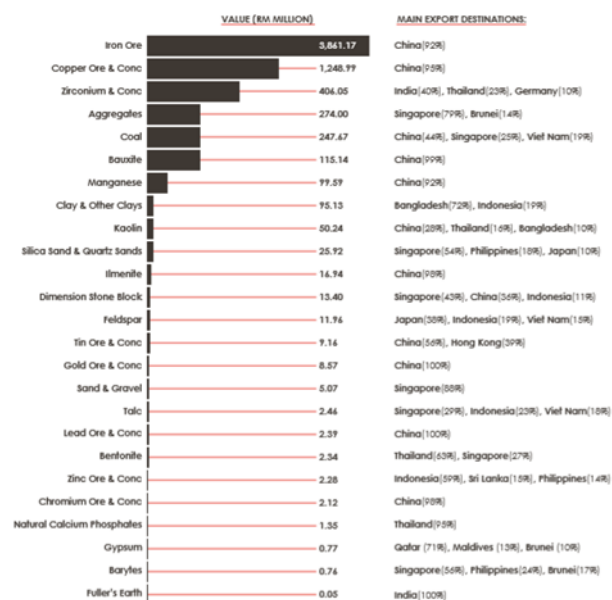


IMPORT SOURCES OF MAJOR MINERAL COMMODITIES, 2017

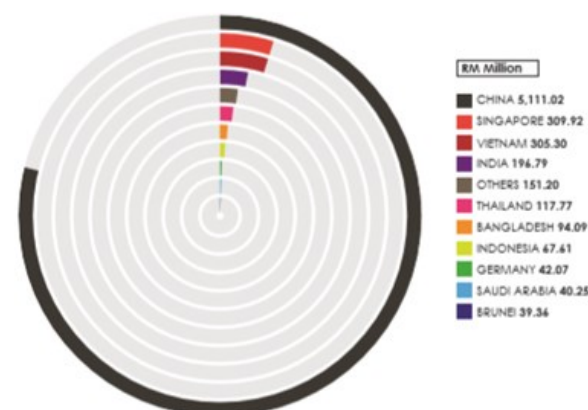


MINERAL EKSPORT

EXPORT OF MAJOR MINERAL COMMODITIES, 2017

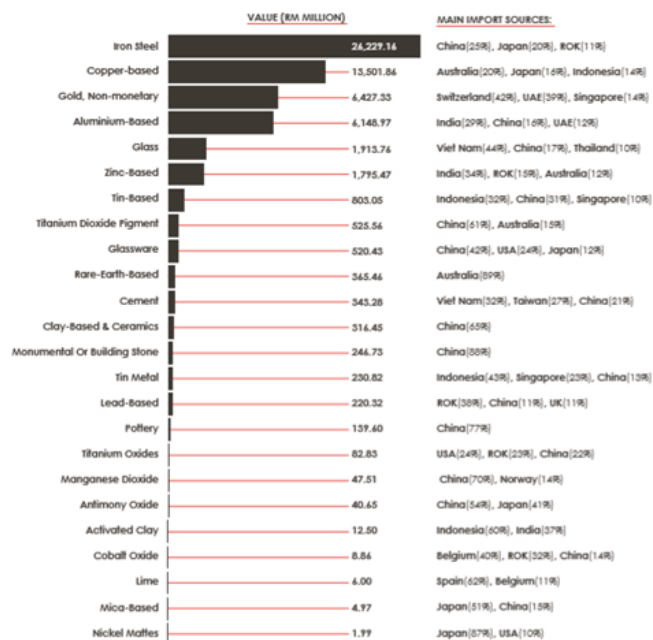


MAJOR MINERAL COMMODITIES EXPORT DESTINATION, 2017

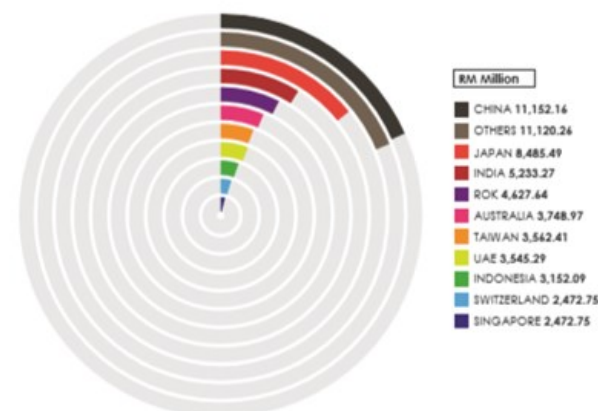


SUMBER DAN NILAI IMPORT BAGI PRODUK BERASASKAN MINERAL

IMPORT OF MAJOR MINERAL-BASED PRODUCTS, 2017

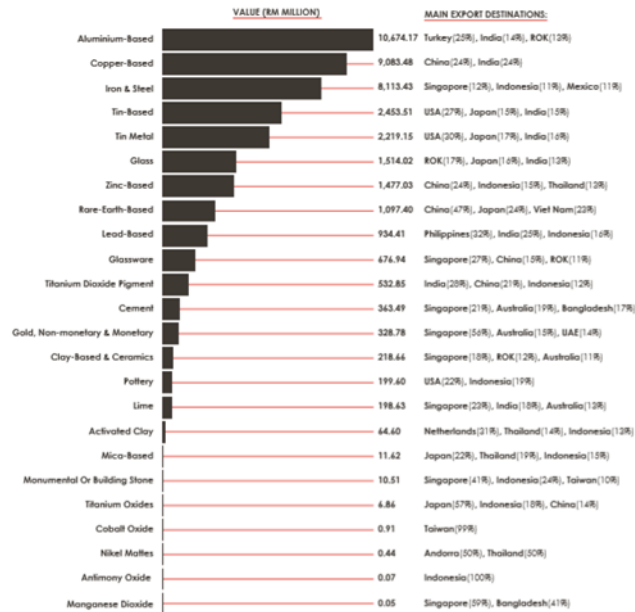


IMPORT SOURCES OF MAJOR MINERAL-BASED PRODUCTS, 2017

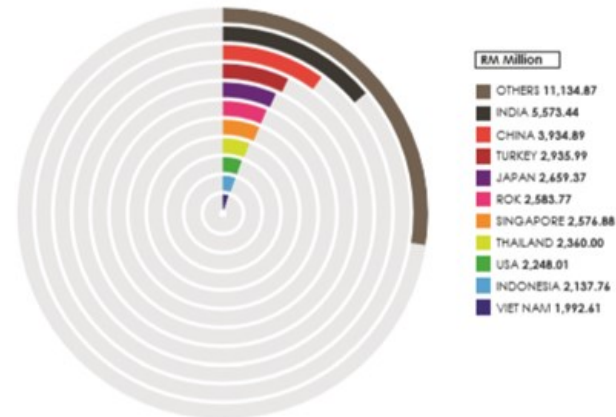


NILAI EKSPORT SERTA DESTINASI BAGI PRODUK BERASASKAN MINERAL

EXPORT OF MAJOR MINERAL-BASED PRODUCTS, 2017

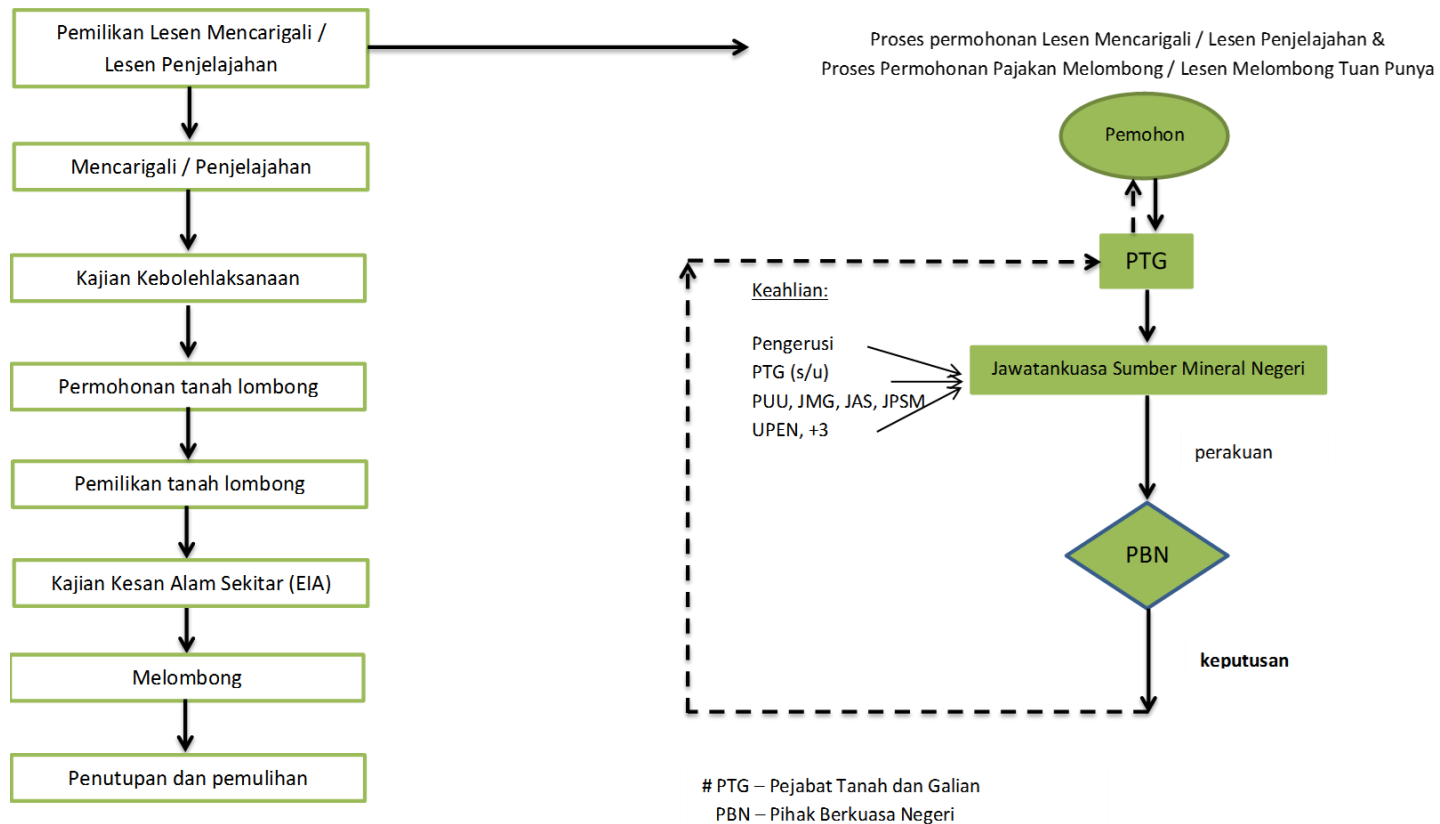


EXPORT DESTINATIONS OF MAJOR MINERAL-BASED PRODUCTS, 2017



LOMBONG & KUARI

Carta Proses Merealisasikan Sebuah Lombong



PIHAK BERKUASA BERKAITAN PERMIT / LESEN PERLOMBONGAN DAN PENGKUIAN

PERMIT/LESEN	PENGELUAR PERMIT	CATITAN
Lesen Mencarigali & Lesen Penjelajahan	Pihak berkuasa negeri	Enakmen Mineral Negeri. JMG adalah ahli J/Kuasa Sumber Mineral Negeri
Pajakan Melombong	Pihak berkuasa negeri	Enakmen Mineral Negeri. JMG adalah ahli J/Kuasa Sumber Mineral Negeri
Pas Mendulang	Pihak berkuasa negeri	Enakmen Mineral Negeri
Lesen Melombong Individu	Pihak berkuasa negeri	Enakmen Mineral Negeri
Lesen Memfosik	Pihak berkuasa negeri	Enakmen Mineral Negeri
Lesen Melombong Tuan Punya	Pihak berkuasa negeri	Enakmen Mineral Negeri. JMG adalah ahli J/Kuasa Sumber Mineral Negeri
Sijil Pembedil	JMG	Perlu menduduki peperiksaan pembedil yang dikendalikan oleh JMG
Lesen Pembeli Emas	JMG	Enakmen Pembeli Emas Mentah. Permohonan dibuat di JMG negeri, Fi tahunan RM10
Lesen Bijih Mineral	JMG	Enakmen Bijih Mineral. Permohonan dibuat di JMG negeri, Fi tahunan RM100
Skim Pengendalian Melombong	JMG	Akta Pembangunan Mineral 1994. Permohonan dibuat di JMG negeri, tiada Fi dikenakan
Surat Kelulusan Operasi Pengkuarian	JMG	Kaedah-kaedah Kuari Negeri, Seksyen 14 Kanun Tanah Negara Permohonan dibuat di JMG negeri, tiada Fi dikenakan
Permit Pemindahan Bijih Padat Timah	JMG	(Peraturan 3(1) Peraturan-peraturan Kawalan Timah) Permohonan dibuat di JMG negeri, tiada Fi dikenakan
Permit Eksport (Mineral dan Batuan)	NRE	Akta Kastam 1967 JMG adalah ahli J/kuasa Permit Mineral (JAPEM)
Permit Import (Mineral dan Batuan)	MITI	Akta Kastam 1967

MAKLUMAT ASAS LESEN CARIGALI

DEFINISI OPERASI SKALA BESAR	
Melebihi salah satu daripada berikut: <ul style="list-style-type: none"> Alluvial = 3.5 juta meter padu/tahun. Bawah tanah = 100,000 ton/tahun. Dedah = 300,000 ton/tahun. 	Menggunakan salah satu daripada berikut: <ul style="list-style-type: none"> Penggunaan meluas bahan letupan <i>Continuous floatation circuit</i> Penggunaan meluas bahan toksid
<ul style="list-style-type: none"> Pelaburan infrastruktur & modal melebihi RM150 juta 	<ul style="list-style-type: none"> Melebihi 250 pekerja;

Perkara	Seksyen (Perkara)	Lesen Mencarigali	Lesen Menjelajah
Sasaran		Alluvial	Batuan keras
Luas kawasan	48(1) 48(2) 48(3)	25- 400 hektar kawasan bersebelahan ≤800 hektar	400 - 20,000 hektar kawasan bersebelahan ≤40,000 hektar
Tempoh Lesen	43(1)	Maksimum 2 tahun	Maksimum 10 tahun.
Tempoh Pembaharuan	43(4) & 43(5)	2 tahun	5 tahun
Permohonan Pembaharuan	43 (2) (a) & 43 (2) (b)	Tidak lewat 6 bulan sebelum tamat Lesen.	Tidak lewat 12 bulan sebelum tamat Lesen.



Operasi perlombongan arang batu di Belawie Mujan, Kapit, Sarawak.

Kaedah "Control Blasting" digunakan dengan menutupi kawasan lubang letupan dengan jaringan besi di Bukit Sekilau, Kuantan



PERMIT EKSPORT MINERAL DAN BAHAN BATUAN

Kuasa meluluskan permit eksport untuk mineral dan bahan batuan diberikan kepada NRE oleh MITI mulai 22 September 2007. Kelulusan permit eksport mineral dan bahan batuan diputuskan oleh Jawatankuasa Permit Eksport Mineral (JAPEM). Surat Penilaian Teknikal daripada JMG berserta dokumen sokongan berikut diperlukan bagi kelulusan **Approved Permit for**

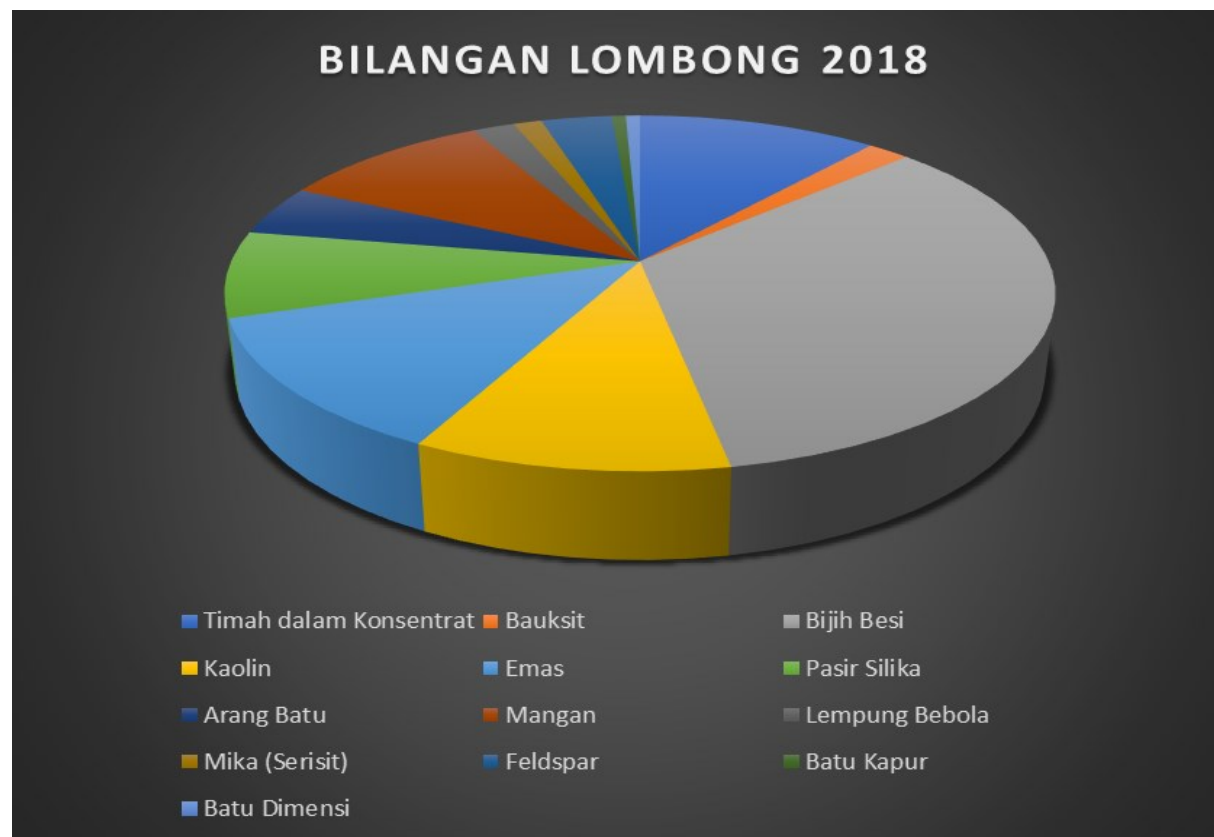
Mineral and Ores of All Kind (AP).

- Surat permohonan
- Profil syarikat (berserta ROC, Borang 24 & Borang 49 dan M&A) – bagi permohonan pertama kali
- Borang Kastam K2 (lengkap ditaip tanpa pindaan)
- Pesanan pembelian dan proforma invoice (berserta butir-butir pengimport)
- Kebenaran Pihak Berkuasa Negeri bagi mengeluarkan dan mengalihkan mineral atau bahan batuan (Borang 4C dan lain-lain)
- Surat kuasa (supply agreement) sebagai agen pengeksport (jika berkaitan)
- Kontrak jual-beli antara pengeksport dan pembeli di luar negara
- Dokumen penghantaran (Bukti barge atau lain-lain pengangkutan)
- Kegunaan dan harga item yang dieksport

Bagi **Permit Eksport Pasir Silika**, pemohon disyaratkan mematuhi perkara-perkara berikut:

- Pasir silika bergred tinggi sahaja ($\text{SiO}_2 > 95\%$) yang dibenarkan.
- Pengesahan daripada pengimport/pembeli bahawa ia akan digunakan dalam industri pembuatan.
- Pengeksport memiliki loji pemprosesan/surat kebenaran dari pemilik loji memproses pasir silika.
- Salinan keputusan analisis kimia dari makmal JMG atau SIRIM bagi pasir silika.
- Pasir silika yang hendak dieksport perlulah dibungkus mengikut spesifikasi tertentu (*jumbo bag* 50kg atau 1 tan) atau di dalam kontena yang khusus (*bulk carrier*).
- Permohonan hanya diluluskan setelah kesemua syarat yang disenaraikan dipenuhi oleh pemohon. Bagi memenuhi syarat yang telah ditetapkan, terlebih dahulu pemohon perlu menyediakan *stockpile* yang secukupnya setara dengan permohonan. *Stockpile* tersebut mestilah siap dibungkus menggunakan *jumbo bag* dan sedia untuk dieksport.

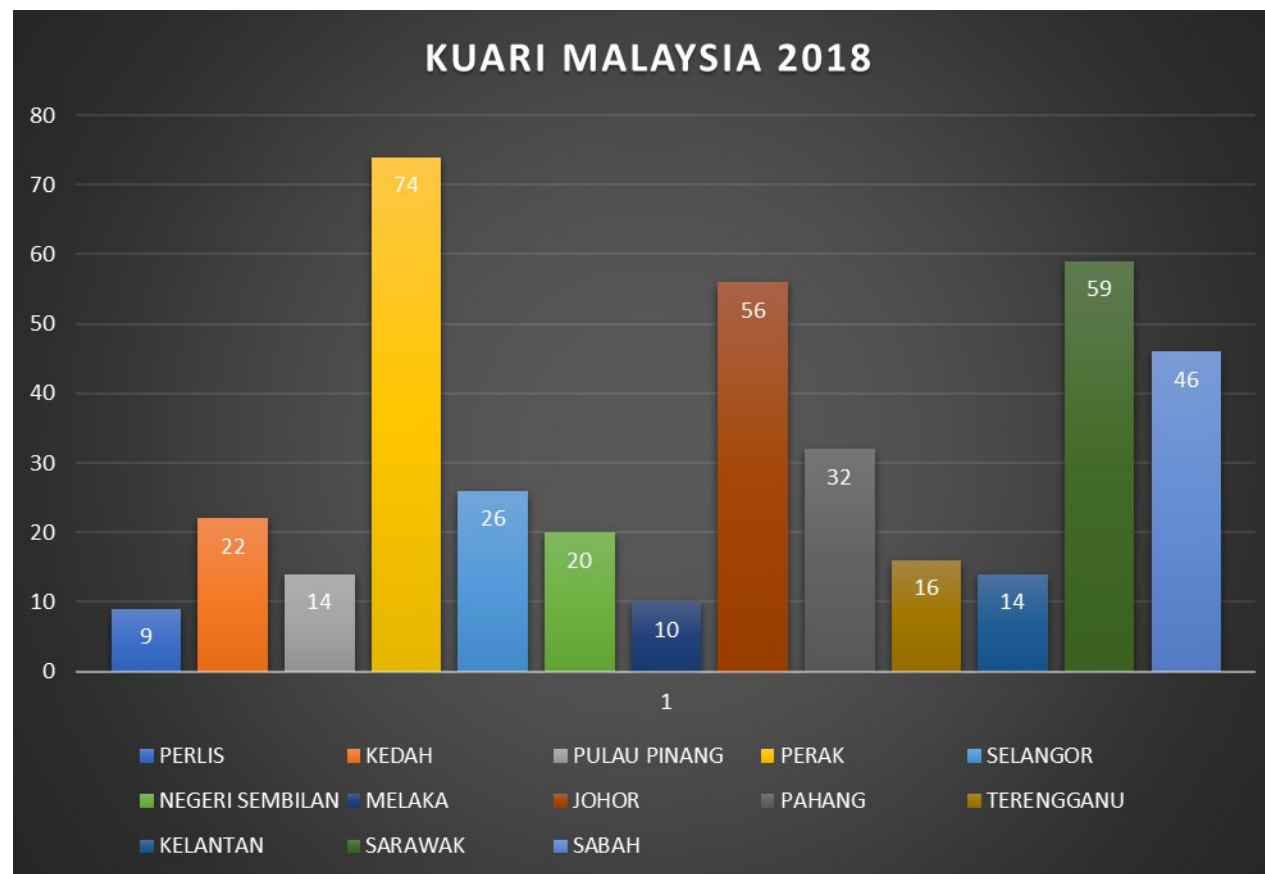
BILANGAN LOMBONG — 2018



Jumlah bilangan lombong : 153

Total number of mines: 153

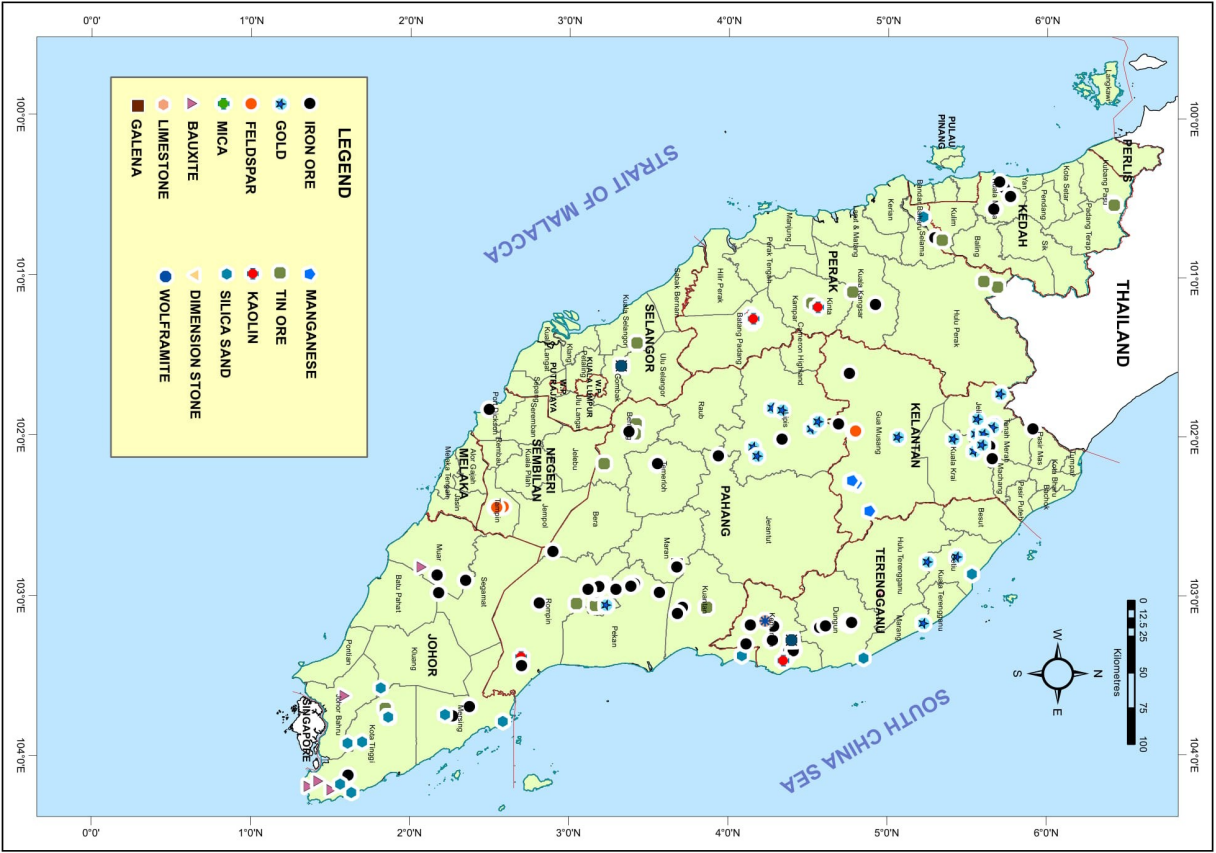
BILANGAN KUARI — 2018



Jumlah bilangan kuari : 398

Total number of quarries : 398

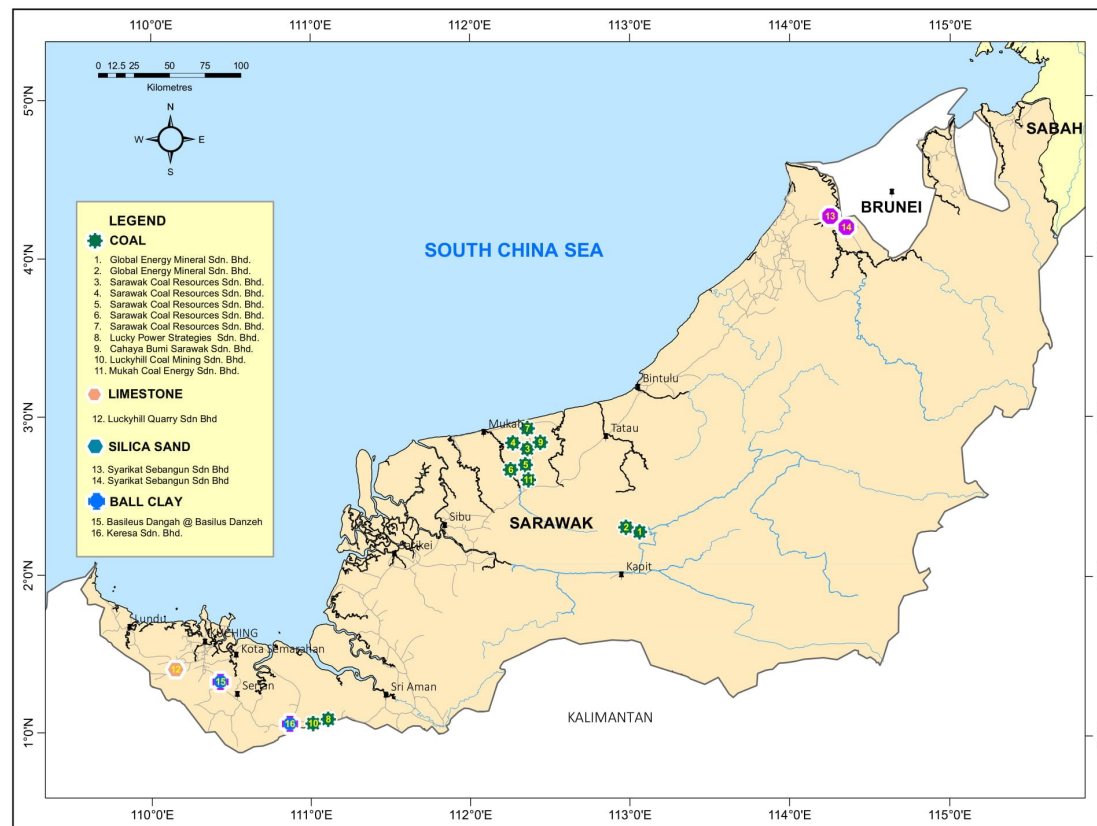
KAWASAN PERLOMBONGAN DI SEMENANJUNG MALAYSIA 2018



KAWASAN PERLOMBONGAN DI SARAWAK 2018

LOKASI LOMBONG DI SARAWAK, 2018

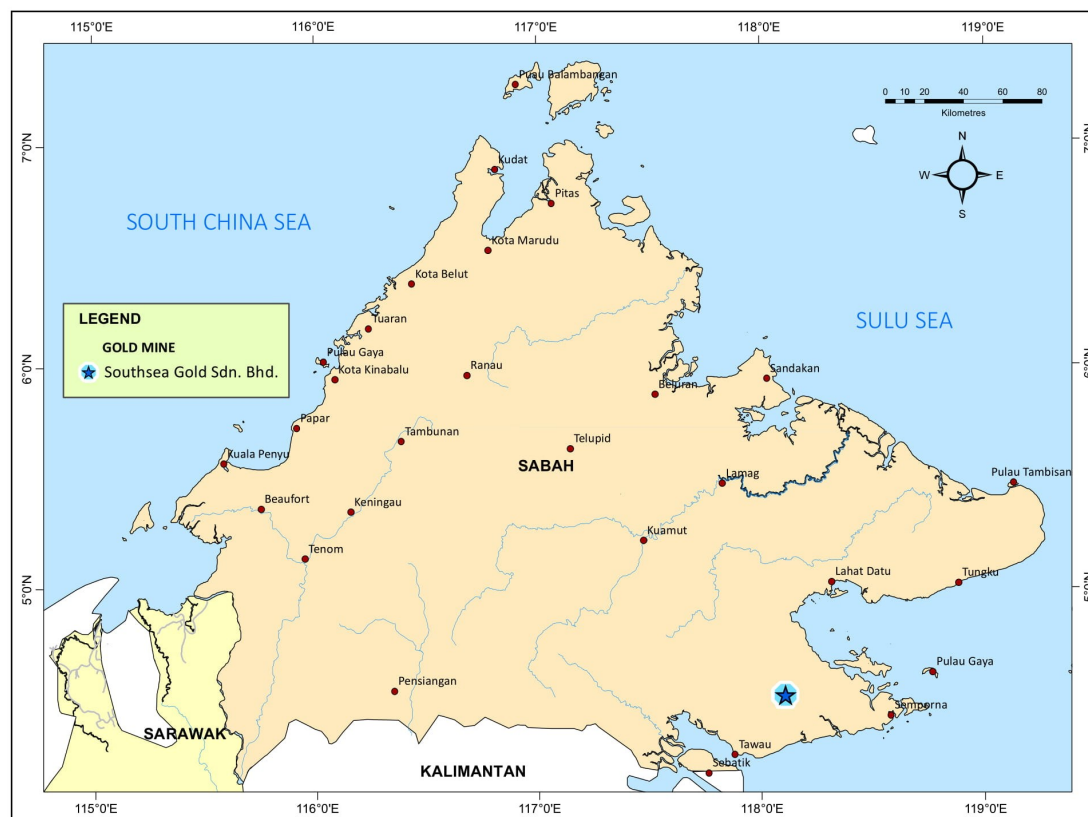
Location of Mines in Sarawak, 2018



KAWASAN PERLOMBONGAN DI SABAH 2018

LOKASI LOMBONG DI SABAH, 2018

Location of Mines in Sabah, 2018



GEOSAINS

PERKHIDMATAN GEOSAINS

PEMETAAN GEOLOGI

Melaksanakan pemetaan geologi di kawasan yang dikenal pasti untuk pembangunan, berpotensi mineral dan memerlukan maklumat geosains

GEOLOGI KEJURUTERAAN

Membuat penilaian dan membekalkan maklumat penilaian bahaya dan risiko bencana geologi seperti zon bahaya runtuh batuan, tanah runtuh, lubang benam, penilaian kesesuaian tapak pembangunan, geoteknik gempabumi seperti zon pergerakan sesar, lokasi sesar aktif, zon ricihan dan geoforensik.

GEOLOGI MARIN

Menyediakan maklumat asas geologi dan sumber mineral kawasan lepas pantai negara
Mengenal pasti impak pembangunan ke atas alam sekitar di perairan negara

HIDROGEOLOGI

Menilai potensi air tanah di setiap lembangan/negeri
Eksplorasi dan memaju sumber air tanah di kawasan kritikal bekalan air

FOTOGEOLOGI & PENDERIAAN JAUH

Membekalkan data dan maklumat geologi asas dan sokongan untuk pemetaan geologi, eksplorasi mineral, geoteknik, air tanah dan geologi persekitaran berdasarkan kepada interpretasi gambar udara dan imej satelit. Peta-peta yang dihasilkan; Peta fotolithologi, fotolineamen dan fotogeomorfologi

WARISAN GEOLOGI

Mengenal pasti elemen rupa bumi dan geologi yang boleh dijadikan warisan geologi

GEOFIZIK

Geofizik merupakan kaedah siasatan subpermukaan bumi menggunakan prinsip-prinsip fizik. Kaedah siasatan geofizik merangkumi kaedah seismik, pengimejan keberintangan 2D, gravity, transient electromagnetic, graviti, magnetik, VLF dan radiometrik

PEMETAAN GEOLOGI


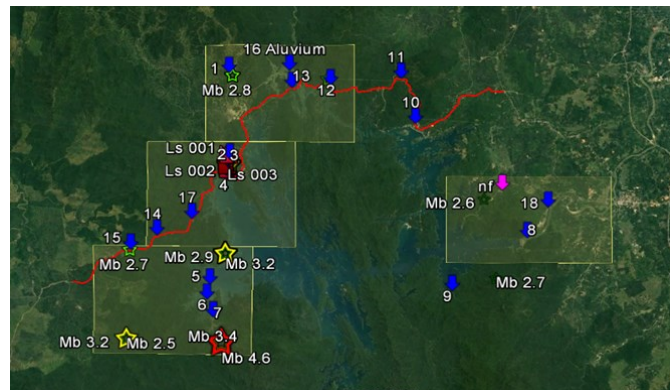
Pemetaan geologi merupakan tugas asas JMG bertujuan menyediakan sebuah peta geologi yang lengkap bagi sesuatu kawasan pada skala yang sesuai. Aktiviti pemetaan geologi dimulakan sejak Jabatan ditubuhkan (1903) dan sangat aktif selepas kemerdekaan. Pada masa ini pemetaan geologi dilaksanakan mengikut prioriti iaitu di kawasan cadangan pembangunan dan kawasan berpotensi mineral.

Pemetaan Geologi Rantau: Pemetaan geologi bersistem pada skala 1:50,000 bagi kawasan yang belum dipetakan dan skala 1:250,000 bagi kawasan yang telah dipetakan. Pemetaan ini bertujuan bagi mendapatkan maklumat asas geologi dan sumber mineral sesuatu kawasan.

Pemetaan Warisan Geologi : Menjalankan pemetaan geologi warisan untuk mengenal pasti geotapak dan geotop yang mempunyai nilai-nilai estetik yang boleh dikekalkan untuk diwarisi oleh generasi akan datang serta dimajukan secara mapan sebagai sebuah geopark.

Pemetaan Geologi Marin: Pemetaan geologi marin di kawasan-kawasan perairan terpilih berasaskan keperluan semasa terutama kawasan potensi sumber pasir dan mineral, kawasan pembangunan zon pantai dan untuk meningkatkan *baseline data* di perairan pelantar benua.

Pemetaan Geologi Khusus: Pemetaan bagi kawasan tertentu yang memerlukan maklumat geologi yang terperinci khususnya untuk kajian tapak dan forensik bencana geologi seperti tapak projek pembangunan, tapak empangan dan tapak geobencana.



Pemetaan Sesar Aktif dan Kawasan Risiko Gempa Bumi

KAEDAH PEMETAAN GEOLOGI

Pemetaan geologi dijalankan dengan membuat cerapan singkapan batuan di lapangan serta dibantu oleh interpretasi imej satelit dan gambar udara. Kaedah geofizik dan penggerudian akan digunakan bagi mengetahui ciri-ciri geologi di bawah permukaan

PETA GEOLOGI

Peta geologi merupakan sebuah peta yang menunjukkan taburan, hubungkait dan komposisi bahan bumi seperti batuan dan enapan permukaan. Peta ini juga membekalkan maklumat struktur dan usia geologi serta ciri-ciri fizikal bahan bumi tersebut. Ahli geologi membuat kompilasi maklumat tersebut melalui cerapan di lapangan, gambar udara, penderiaan jauh dan maklumat topografi. Maklumat geologi diplot di atas peta asas yang mengandungi maklumat umum seperti topografi, jalan raya, sungai dan lain-lain fitur semulajadi.

Kegunaan peta geologi

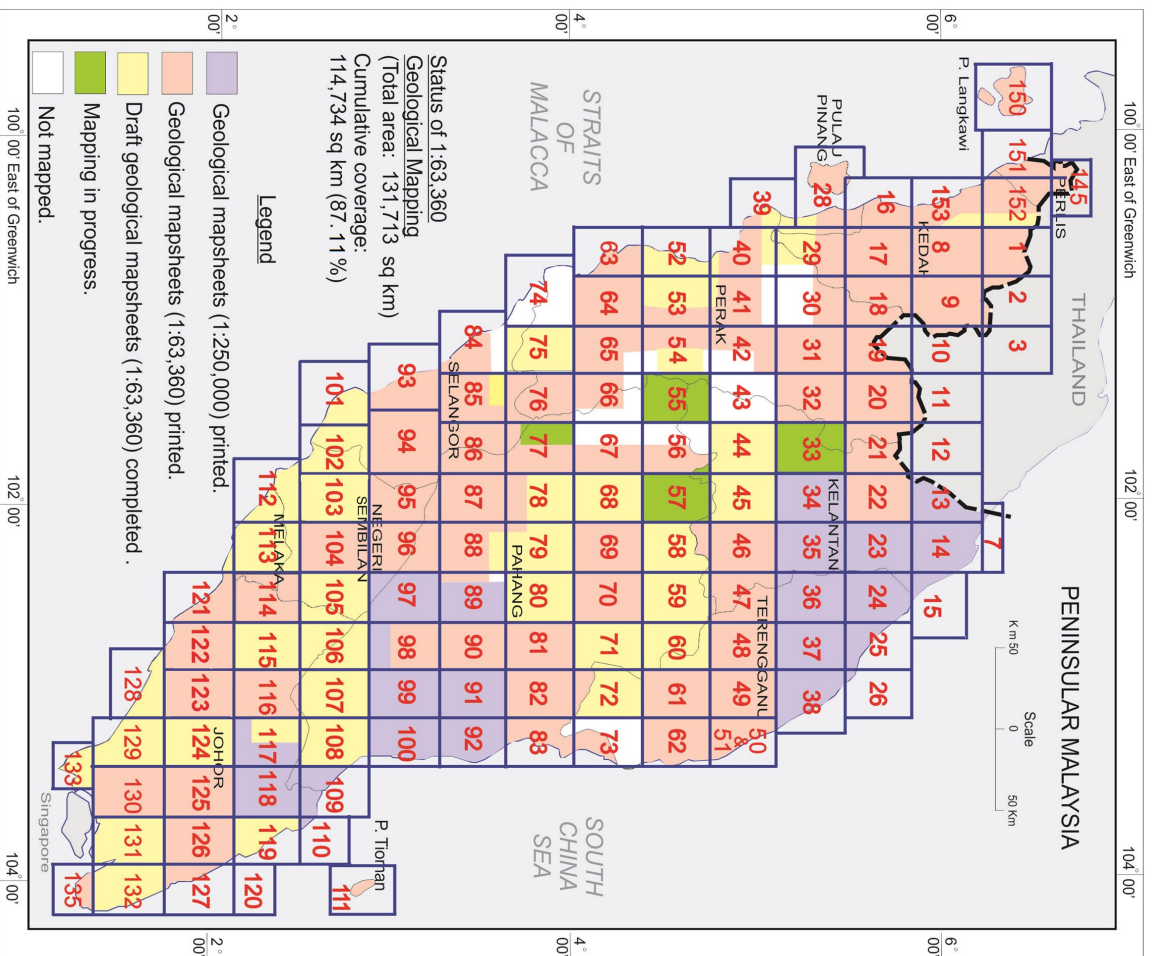
- Membuat interpretasi bagi struktur, stratigrafi, mineralogi, paleontologi dan sejarah bumi.
- Mengenalpasti sumber tenaga, air tanah dan longgokan mineral.
- Mengenalpasti kawasan berisiko bencana mineral (spt raksa, asbestos, radon) dan bencana geologi (spt. tanah runtuh, lubang benam, zon banjir, gunung berapi).
- Perancangan guna tanah untuk pembangunan, pertanian atau perlombongan.

Laporan dan peta geologi yang telah diterbitkan boleh diperolehi di Ibu Pejabat JMG atau mana-mana pejabat JMG negeri. Rujuk laman web (www.jmg.gov.my) untuk maklumat lanjut dan harga.

Status Pemetaan Geologi Sehingga 2018

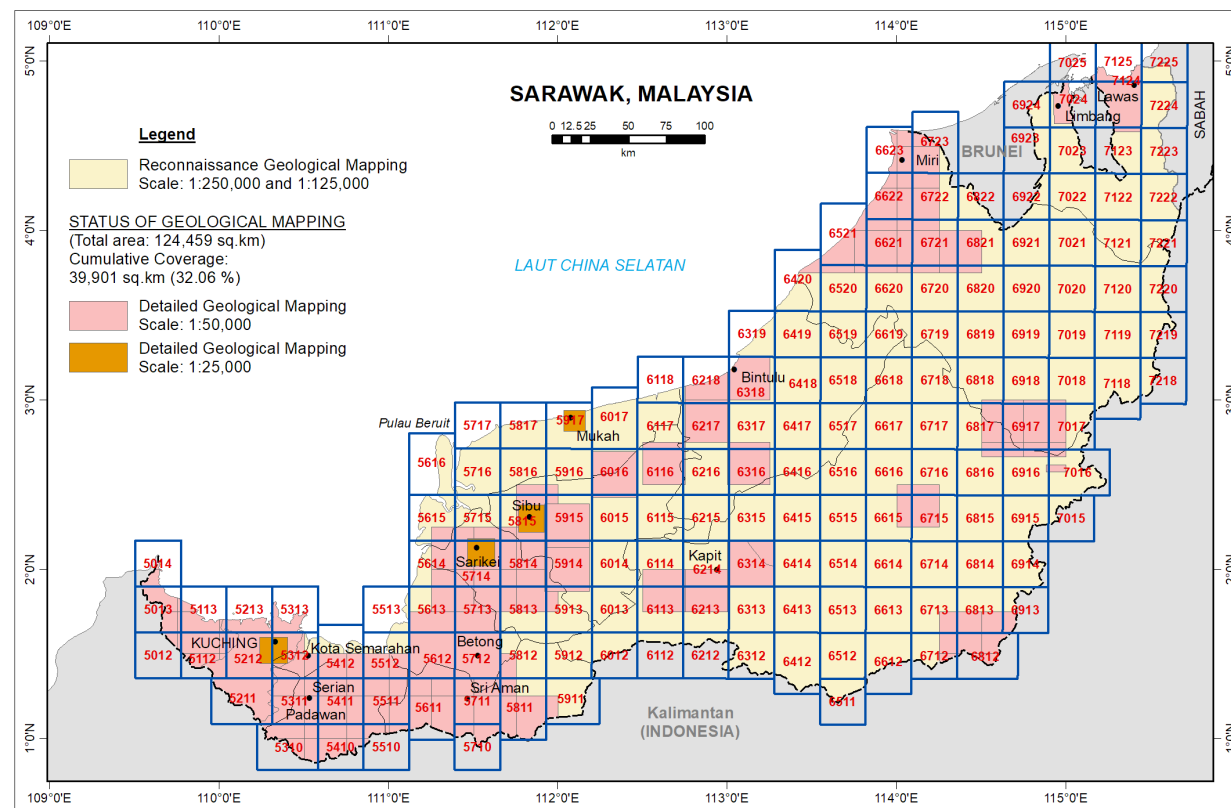
Sem. Malaysia	114,734 km² (87.11%)
Sarawak	39,901 km² (32.06%)
Sabah	20,500 km² (27.85%)
Total	175,135 km² (53.11%)

STATUS PEMETAAN GEOLOGI S. MALAYSIA SEHINGGA 2018

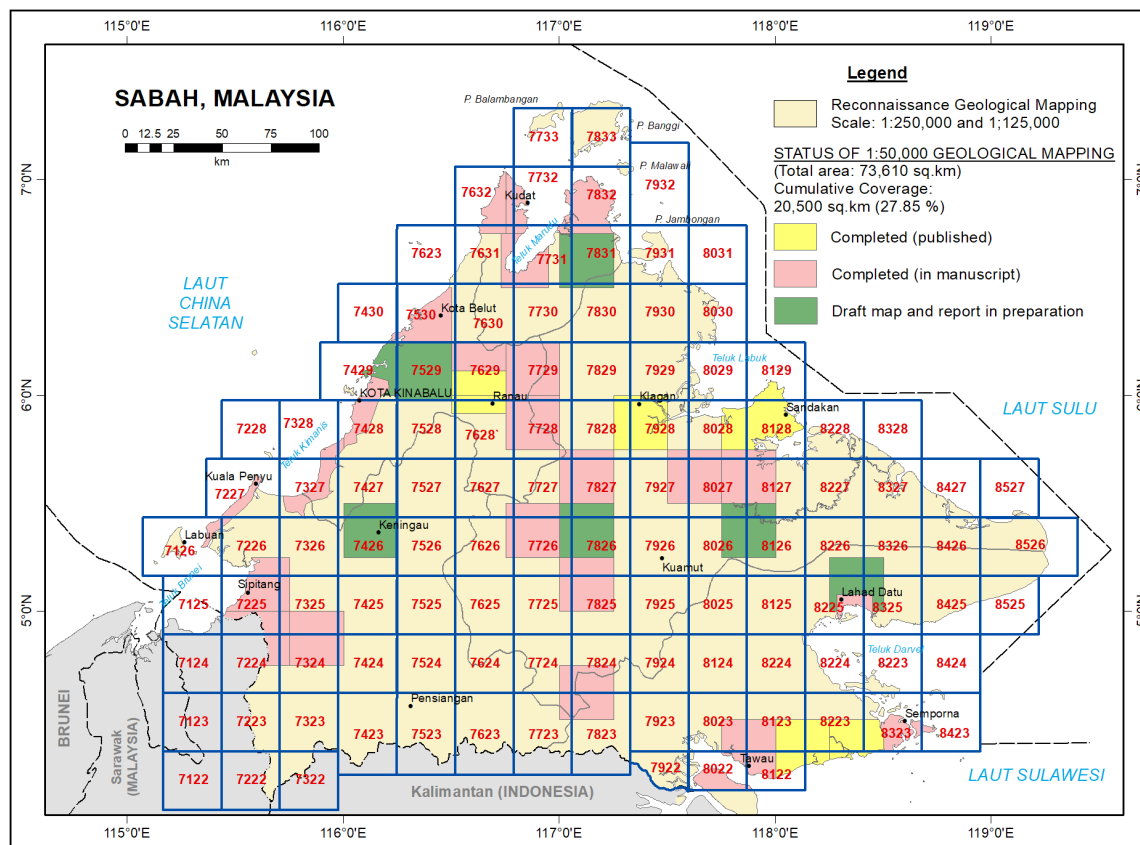




STATUS PEMETAAN GEOLOGI SARAWAK SEHINGGA 2018



STATUS PEMETAAN GEOLOGI SABAH SEHINGGA 2018



GEOLOGI KEJURUTERAAN

Geologi Kejuruteraan adalah salah satu cabang di dalam disiplin Geologi yang mengaplikasikan input geologi di dalam kerja-kerja kejuruteraan sivil samada di peringkat pra-pembangunan, pelaksanaan pembangunan dan pasca pembangunan. Input geologi kejuruteraan amat perlu di peringkat penyiasatan tapak di mana keadaan geologi setempat dapat ditentukan dengan terperinci sebelum langkah-langkah kawalan dan mitigasi dari aspek kejuruteraan diambil seperti pengukuhan tanah dan asas bangunan mahupun mengelak kawasan yang amat berisiko. Dengan demikian, pembangunan dengan bajet yang kos efektif dapat dilaksanakan tanpa berkompromi dalam isu keselamatan.

Geologi Kejuruteraan adalah penting untuk mengetahui keadaan geologi setempat dan jenis bahan geologi yang mendasari sesuatu tapak pembinaan seperti kehadiran satah-satah ketakselajaran dalam bentuk perlapisan batuan, kekar, sesar dan satah foliasi atau kesyisan, zon ricih, zon sesar mahupun zon retakan. Kehadiran satah-satah ketakselajaran dengan orientasi tertentu boleh mempengaruhi kestabilan singkapan batuan terdedah pada permukaan cerun.

Bagi jenis-jenis bahan geologi, terdapat bahan bumi yang dikategorikan sebagai bahan sensitif geologi seperti batu kapur, batuan berkarbon seperti syis bergrafit dan syal berkarbon, lempung marin lembut hingga sangat lembut, gambut, koluvium dan aluvium samada terkacau atau tidak terkacau. Kehadiran bahan-bahan sensitif geologi akan mempengaruhi kestabilan kawasan terbabit dari aspek seperti kebolehtampungan dan kekuatan.

Umumnya, ketidakstabilan akan membawa kepada kejadian-kejadian geobencana seperti pemendapan tanah, runtuh cerun, hakisan melampau dan pergerakan tanah. Antara kejadian yang dikaitkan dengan runtuh cerun dan pergerakan tanah adalah seperti gelinciran tanah, runtuh batuan, gelongsoran batuan, aliran debris, aliran dan banjir lumpur.

OUTPUT GEOLOGI KEJURUTERAAN

Antara maklumat geologi kejuruteraan yang disediakan oleh JMG adalah pemetaan geologi terain, pemetaan cerun kritikal, pemetaan risiko aliran debris, pemetaan tebing cerun batu kapur, pemetaan tanah gambut melalui Projek Geobencana Negara, peta inventori tapak geobencana tanah runtuh, pemendapan tanah dan lubang benam, peta geologi kejuruteraan dan geoteknikal dan pemetaan geologi kejuruteraan tapak geobencana bagi tujuan forensik.

Pemetaan geologi terain umpamanya digunakan dengan meluas dalam penilaian laporan rancangan pemajuan oleh pemaju bagi kawasan yang dikategorikan sebagai kawasan sensitif alam sekitar (KSAS) berbukit dan tanah tinggi.

Sebagai agensi yang bertanggungjawab dalam hal ehwal geosains kebangsaan, JMG berperanan besar dalam mengangkat isu-isu geologi kejuruteraan dalam aktiviti pembangunan fizikal negara. Dari pembangunan kawasan perumahan baru, pembinaan empangan, pengorekkan terowong, pembinaan kemudahan bawah tanah hingga pembinaan jalan raya dan lebuh raya oleh pihak swasta mahupun kerajaan sendiri, input geologi kejuruteraan diketengahkan bagi menjamin pembangunan yang selamat dan mesra alam.

FUNGSI UNIT GEOLOGI KEJURUTERAAN JMG

- Membuat penilaian bahaya dan risiko bencana geologi.
- Membuat penilaian ulasan guna tanah kesesuaian tapak bagi perancangan pembangunan.
- Membuat pemetaan bahaya dan risiko terain semula jadi dan cerun potongan.
- Menjalankan ujian geoteknik sifat-sifat mekanik dan fizikal batuan dan tanah.

KAEDAH KAJIAN

- Kajian Atas Meja (peta, laporan, memoir dan sebagainya)
- Siasatan Tapak
 - ♦ Pemetaan dan Pengukuran
 - ♦ Lubang gerudi
 - ♦ Penggalan lubang (Pitting)
 - ♦ Perparitan (Trenching)
 - ♦ Gerimit (Augering)
- Ujian Lapangan
 - ♦ Standard Penetration Test
 - ♦ Mackintosh Probe
 - ♦ Dynamic Probe
 - ♦ Cone Penetration Test
 - ♦ Vane Shear Test
 - ♦ Piezometer
- Ujian Makmal
 - ♦ Ujian Sifat Kejuruteraan Tanah
 - ♦ Ujian Sifat Kejuruteraan Batuan

AKTIVITI MAKMAL GEOLOGI KEJURUTERAAN 2017		
Bil. Ujian Agregat/ tanah ditawarkan	Bil. Unit Ujian Dilakukan	Nilai kerja
30	504	RM 20,958.00
ULASAN PEMBANGUNAN GUNA TANAH (2017)		
Negeri	Pusat Setempat (OSC)	Pembangunan Guna Tanah (EIA)
Perlis	64	18
Kedah	376	32
Pulau Pinang	73	25
Perak	394	-
Selangor/W. P	3198	25
Negeri Sembilan	638	0
Melaka	357	1
Johor	1087	6
Pahang	817	9
Terengganu	964	3
Kelantan	329	162
Sarawak	1	5
Sabah	121	36

RINGKASAN AKTIVITI UNIT GEOLOGI KEJURUTERAAN 2017

Pemetaan Bahaya dan Risiko Cerun (PBRC)		
Negeri	Kawasan	Liputan (km ²)
Pahang	Cameron Highlands	200
Kumulatif Pemetaan Bahaya dan Risiko Cerun (PBRC) 2014-2017		
Negeri	Kawasan	Liputan (km ²)
Pahang	Cameron Highlands	475
Selangor	Gombak-Selayang-Rawang-Batang Kali & Cheras Selatan-Kajang-Bangi	650
Perak	Ipoh	200
Sabah	Kota Kinabalu	155
	Kundasang	70
Pemetaan Sesar Aktif dan Kawasan Risiko Gempa Bumi		
Negeri	Kawasan	Liputan (km ²)
Sabah	Kundasang dan Lahad Datu	500
Sarawak	Niah, Miri	150
Pahang	Bukit Tinggi dan Janda Baik	100
Selangor	Sungai Pisang – Ulu Yam	100
Perak	Temenggor - Manjung	50
Negeri Sembilan	Seremban – Kuala Pilah	50
Terengganu	Kenyir	50
** Peta Bencana Seismik untuk (Malaysia - Siap) (Sabah, Sarawak dan Semenanjung – Deraf Akhir)		
Pemetaan geologi kejuruteraan Kawasan gambut dan tanah lembut		
Negeri	Kawasan	Liputan (km ²)
Sarawak	Petian, Mukah	16
	Vista Perdana, Miri	22

Kompennium Data & Maklumat Asas JMG 2018



Peranan Aktiviti Geologi Kejuruteraan yang mendapat liputan utama di akhbar.



Penerangan Penilaian Bahaya dan Risiko Cerun merangkumi Pelan Mitigasi kepada kumpulan sasaran di Perkampungan Orang Asli Sg. Tiang, Cameron Highland

Pemeriksaan Tapak Bencana Geologi		
Negeri	Lokasi	Jenis Bencana
Pahang	Empangan Perting, Bentong	Lubang benam
	Bukit Sekilau, Kuantan	Penilaian risiko tanah runtuh
	Taman Gambang Damai, Kuantan	Kegagalan cerun
	Cameron Highland	Resapan air
	Kuala Terla, Cameron Highland	Kegagalan cerun
Perak	Sg Lembing	Penilaian awal kestabilan terowong
	Kampar	Mendapan tanah
Negeri Sembilan	Kg Pawong, Pos Slim, Simpang Pulai	Rekahan permukaan dan gelongsoran tanah
	Kg Pelangai Hilir, Kuala Pilah	Runtuhan tanah
	Jalan Seremban-Kuala Klawang, Seremban	Runtuhan cerun tambakan jalan
Sarawak	Bekas tapak kuari Hutan Lipur Gunung Tampin	Jatuhan batuan, tanah runtuh dan gelongsoran debris
	Selalang, Sarikei	Runtuhan sebahagian jalan- raya
	Rh Sebastian, Niah	Gelongsoran tanah
	Kg Paya Mebi, Landeh, Kuching	Gelongsoran tanah
	Pejabat Meteorologi, Sri Aman	Tanah Mendap
Pulau Pinang	Rh Mary, Julau	Gelongsoran tanah
	Lebuhraya Berkembar Paya Terubong - Relau, Bukit Kukus	Kegagalan cerun tambakan sementara.
Kedah	Politeknik Tuanku Sultanah Bahiyah, Kulim	Tanah Runtu
	Sg Padang Terap, Lubuk Batu, Jitra	Tanah Runtu Lubang Benam
Johor	KM 16 Jalan Jemaluang – Mersing, Johor	Runtuhan cerun jalan
Kelantan	Taman Bidara, Kubang Kerian, Kota Bharu	Mendapan tebing sungai

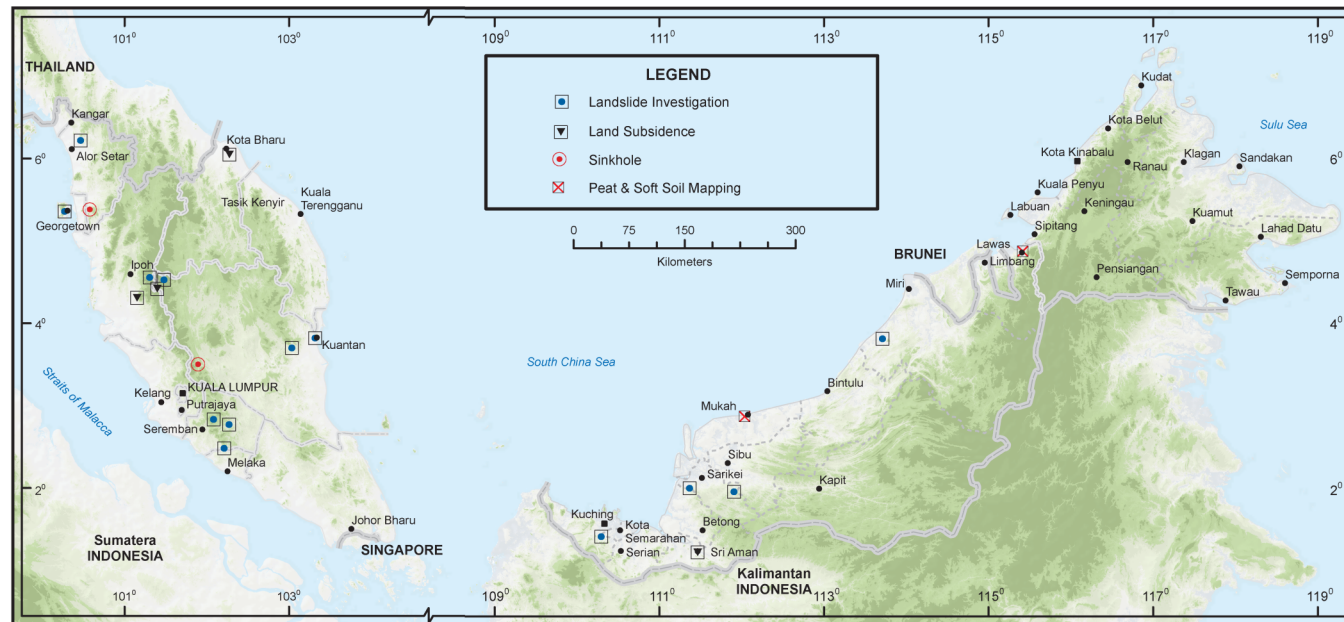


Pemeriksaan Tapak Bencana Geologi: kejadian jalan runtuh di KM 16 Jalan Jemaluang – Mersing, Johor



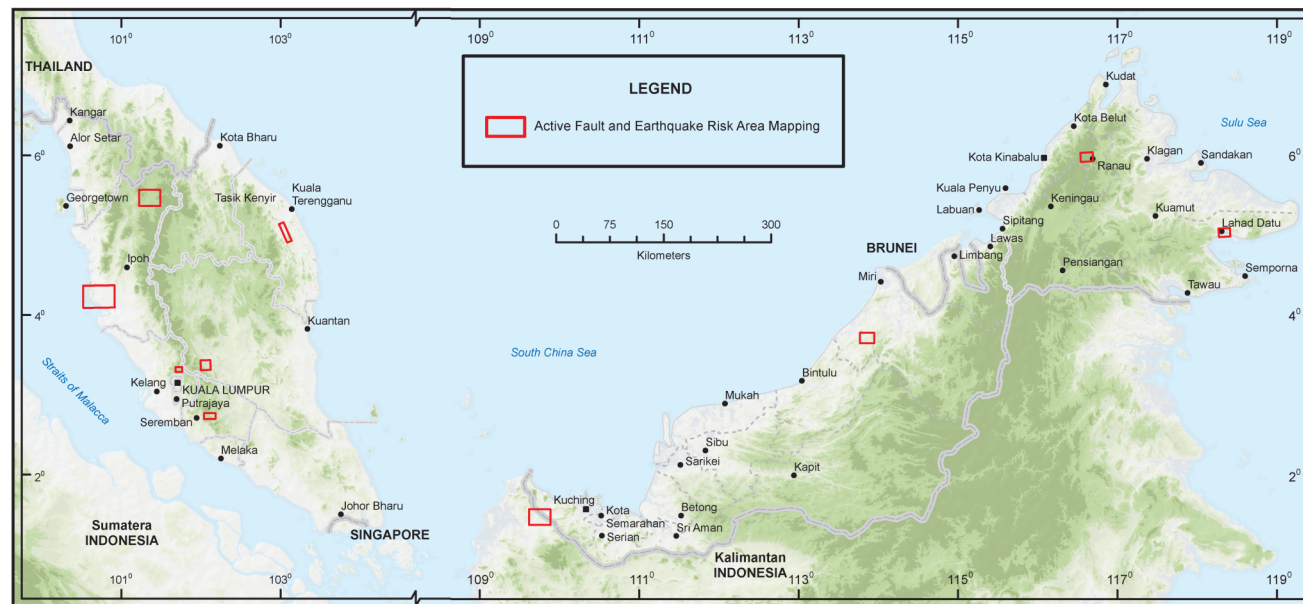
Pandangan atas kawasan tanah runtuh di Rh Mary, Pakan, Julau, Sarawak

AKTIVITI PEMETAAN GEOLOGI KEJURUTERAAN 2018



Aktiviti Geologi Kejuruteraan 2018
Engineering Geology Activities 2018

AKTIVITI PEMETAAN SESAR AKTIF DAN KAWASAN RISIKO 2018



Pemetaan Sesar Aktif dan Kawasan Risiko Gempa Bumi
Active Fault and Earthquake Risk Area Mapping

GEOLOGI MARIN

Aktiviti geologi marin dilaksanakan bagi mengumpul maklumat geologi permukaan dan di bawah permukaan dasar laut, batimetri (kedalaman dasar laut), sumber mineral dan agregat, dan maklumat persekitaran enapan sedimen di kawasan zon pantai dan lepas pantai. Ianya amat penting dalam perancangan dan pelaksanaan pembangunan zon pantai dan Zon Ekonomi Eksklusif (EEZ) Negara sehingga zon lepas pantai pelantar benua.

Malaysia adalah sebuah negara maritim yang mempunyai kawasan perairan seluas 556,285 kilometer persegi dan pesisir pantai sepanjang 4,492 kilometer serta memiliki sebanyak 1007 buah pulau. Khazanah maritim zon pesisiran pantai Malaysia belum diterokai secara meluas. Input mengenai geologi dan sumber-sumber mineral kawasan jalur pantai dan lepas pantai adalah salah satu input yang amat penting dalam perancangan pembangunan zon pantai.

Kajian Pemetaan Geologi Marin

Kajian Pasir Laut Negara

Kajian meliputi pengumpulan data geofizik, persampelan sedimen permukaan dan di bawah permukaan dasar laut, data arus dan alam persekitaran termasuk perolehan data-data geologi pantai. Selain itu, kajian impak perlombongan pasir terhadap sekitaran dan garis pantai juga dilakukan bagi melengkapkan maklumat sumber pasir laut.

Pemetaan Geologi Marin Pelantar Benua

Kajian bagi mengumpul maklumat geologi marin pelantar benua dalam perairan Malaysia di Laut China Selatan berkaitan dengan keperluan teknikal dan perundangan berhubung *Article 76 United Nation Convention on The Law of The Sea*.

Pemetaan Geologi Marin Pulau-Pulau dan Perairan Cetek


Mengumpul maklumat geologi marin terperinci (jenis batuan dan sedimen; profil dan struktur; geokimia dan mineral) bagi zon pantai dan zon perairan cetek di sekeliling pulau.

AKTIVITI GEOLOGI MARIN 2018

Kajian	Negeri	Kawasan	Liputan (km ²)	Jenis Pemetaan
Penilaian Sumber Mineral Lepas Pantai Negara	Pahang	Pulau Tioman	Seluruh Pantai Barat dan sebahagian Pantai Timur Pulau Tioman	Pemetaan Pantai; Profil Pantai dan lepas pantai; dan Pemetaan Bencana Geologi Pantai.
Penilaian Sumber Mineral Lepas Pantai Negara	Sabah dan Sarawak	Pelantar Benua Sabah dan Sarawak.	40,026 km ²	Interpretasi dan permodelan Northwest Borneo Trough (NWBT)
Projek Kajian Delta Sg Kelantan	Kelantan	Tunjong, Kelantan	1 lokasi : 28 m panjang sampel sedimen teras	Penggerudian Sampel Sedimen Teras
Projek Kajian Lembangan Sungai Muda	Kedah	Sungai Muda	Sepanjang 50km Sungai Muda	Survei batimetri dan persampelan cekau dan kualiti air
Projek Kajian Lembangan Sg Bernam	Perak	Sungai Bernam	Sepanjang 120km Sungai Bernam	Survei batimetri dan persampelan cekau dan kualiti air



Penggerudian sedimen teras Projek Kajian Delta Sg Kelantan



Pengukuran kualiti air menggunakan multiprobe sonde di Sg Muda, Kedah



Pengukuran batimetri di Sg Bernam, Selangor

HIDROGEOLOGI

Kompendium Data & Maklumat Asas JMG 2018



Sumber air tanah mempunyai potensi yang amat besar sebagai sumber bekalan bersama (conjunctive) di kawasan yang permintaan air adalah tinggi dan juga alternatif di kawasan terpencil di mana kos membawa sumber air dari luar kawasan adalah tinggi.

Jabatan melalui projek Kajian Sumber Air Tanah Negara melaksanakan eskplorasi dan pembangunan bekalan sumber air tanah bagi mengatasi ketidakcukupan bekalan air bersih di kawasan *water stressed*, pemetaan hidrogeologi bagi mengenalpasti kawasan berpotensi untuk dibangunkan sumber air tanah, pemodelan lembangan bagi mengenalpasti rizab dan pengeluaran akuifer air tanah dan pemantauan dan penilaian impak kesan pengabstrakan termasuk risiko pencemaran dan bencana pemendapan telaga air tanah.

Perkhidmatan juga diberikan terhadap permohonan beberapa agensi luar seperti Kementerian Kemajuan Luar Bandar dan Wilayah, Kementerian Pendidikan, Kementerian Kesihatan, Jabatan Kerja Raya, Pejabat Residen dan juga permohonan persendirian seperti Ahli Parlimen, Dewan Undangan Negeri, Ketua Kaum atau Tuai Rumah untuk menjalankan kajian dan memberikan bantuan khidmat nasihat dalam membangunkan sumber air tanah. JMG juga terlibat dalam sistem pengurusan bersepadu dengan bekerjasama dengan agensi-agensi kerajaan yang lain. Bagi aspek pemuliharaan sumber semulajadi, pemantauan dilakukan dari segi jumlah penggunaan, kawalan pencemaran dan kualiti air tanah.

Selain itu JMG juga turut terlibat dalam Program Pencegahan Kebakaran dan Pengurusan Tanah Gambut Yang Sering Terbakar di peringkat kebangsaan yang dikendalikan oleh Kementerian Air, Tanah dan Sumber Asli (KATS). Ianya merupakan usaha kerajaan bagi mencegah kebakaran tanah gambut bagi menjamin kesihatan masyarakat dan memulihara alam sekitar serta membasmi masalah jerebu merentasi sempadan. Dalam program ini JMG bertanggungjawab mencari punca air tanah seterusnya membina telaga dan mengepam air di kawasan tanah gambut agar paras air berada pada kedalaman yang sesuai dan tanah gambut tidak menjadi kering dan mudah terbakar. Ianya juga digunakan oleh Pasukan Bomba dan Penyelamat sebagai sumber air bagi kerja-kerja pemadaman api semasa kebakaran tanah gambut.

Pada tahun 2018, sebanyak 68 buah telaga digerudi di mana 9 adalah telaga eksplorasi, 32 telaga pengeluaran dan 27 telaga pemantauan yang telah berjaya dibangunkan untuk sumber air. Empat buah telaga pengeluaran di Perak telah dilengkapi dengan Sistem Penapisan Air Bawah Tanah Ringkas (SPATR) dan tujuh buah telaga tiub digunakan untuk kajian pemodelan air bawah tanah di Lembangan Sg Kadamaian, Sabah, Lembangan Sg Muda, Kedah, dan Lembangan Sg Pahang.

PROGRAM AIR TANAH JMG

Program	Objektif
Kajian Kawasan Bermasalah Bekalan Air	Membekalkan air dengan membangunkan telaga air tanah di kawasan pendalaman, terpencil, pulau, tanah tinggi dan kawasan bermasalah bekalan air.
Kajian Permodelan Air Tanah (Akuifer Alluvium)	Mengetahui potensi sebenar sumber air tanah dalam sesuatu lembangan. Kajian melibatkan sembilan lembangan utama.
Pemantauan, Pemuliharaan dan Geoforensik*	Menjalankan pemantauan dan pemuliharaan sumber air tanah serta kajian geoforensik bagi kawasan yang memerlukan.
Pembangunan Bekalan dan Sistem Air Tanah	Menyediakan sistem bekalan air tanah yang sistematik dan efisien di kawasan yang mengalami masalah bekalan air.
Pembinaan telaga tiub air tanah untuk mencegah yang sering terbakar	Menjalankan eskplorasi hidrogeologi dan membina system telaga air tanah bagi tujuan pencegahan kebakaran kawasan tanah gambut.

PENCAPAIAN PROJEK KAJIAN SUMBER AIR TANAH NEGARA (SAT) JMG TAHUN 2018

KAJIAN SUMBER AIR TANAH NEGARA (SAT)	Telaga Explorasi (Bil)	Telaga Sistem & Bekalan (Bil)	Telaga Gambut (Bil)	Telaga Pemantauan (Bil)
Kajian Sumber Air Tanah Sarawak	1	23	0	0
Kajian Sumber Air Tanah Sabah	1	3	0	1
Kajian Sumber Air Tanah Johor	0	2	1	0
Kajian Sumber Air Tanah Pahang	0	5	1	8
Kajian Sumber Air Tanah Terengganu	0	0	2	6
Kajian Sumber Air Tanah Kelantan	0	7	2	0
Kajian Sumber Air Tanah Kedah	4	2	0	1
Kajian Sumber Air Tanah Perlis	0	0	0	0
Kajian Sumber Air Tanah Pulau Pinang	0	0	0	0
Kajian Sumber Air Tanah Perak	2	4	0	11
Kajian Sumber Air Tanah Selangor	1	4	2	0
Kajian Sumber Air Tanah Negeri Sembilan	0	3	0	0
Kajian Sumber Air Tanah Melaka	0	0	0	0
JUMLAH	9	32	8	27

INVENTORI PEMBANGUNAN TELAGA AIR BAWAH TANAH SEHINGGA 2017

Telaga aktif dipam dan kegunaannya

NEGERI	TELAGA OLEH JMG (BIL)	BILANGAN TELAGA AKTIF DIPAM DAN KEGUNAAN (BIL)			
		DOMESTIK	INDUSTRI	PERTANIAN	JUMLAH
Sarawak	217	39	2	0	41
Sabah	298	60	0	8	68
Johor	124	17	6	10	33
Pahang	540	3	1	0	4
Terengganu	289	25	1	5	31
Kelantan	142	19	0	5	24
Kedah	62	43	1	0	44
Perlis	4	0	1	0	1
Pulau Pinang	11	0	0	0	0
Perak	135	14	1	1	16
Selangor	280	24	0	2	17
Kuala Lumpur	0	0	0	0	0
Putrajaya	0	0	0	0	0
Labuan	0	0	0	0	0
N. Sembilan	176	23	12	7	42
Melaka	164	5	0	2	7

PEMBINAAN TELAGA TIUB DI BAWAH PROGRAM PENGURUSAN TANAH GAMBUS YANG SERING TERBAKAR

PERANAN JMG

1. Menjalankan kajian potensi sumber air tanah dan membangunkan sistem bekalan sumber air tanah dan seterusnya mengepam air ke dalam perparitan/ saluran kawasan tanah gambut apabila diperlukan.
2. Tujuan untuk meningkatkan paras air saluran bagi melembapkan pelapisan dan permukaan tanah gambut tersebut seterusnya mengekalkan kelembapan tanah gambut.
3. Air tanah daripada telaga tiub juga boleh digunakan oleh Pasukan Bomba dan Penyelamat sebagai sumber air bagi kerja-kerja pemadaman api semasa kebakaran tanah gambut.



Survei Geofizik Untuk Mengenal
Pasti Profil Bawah Tanah

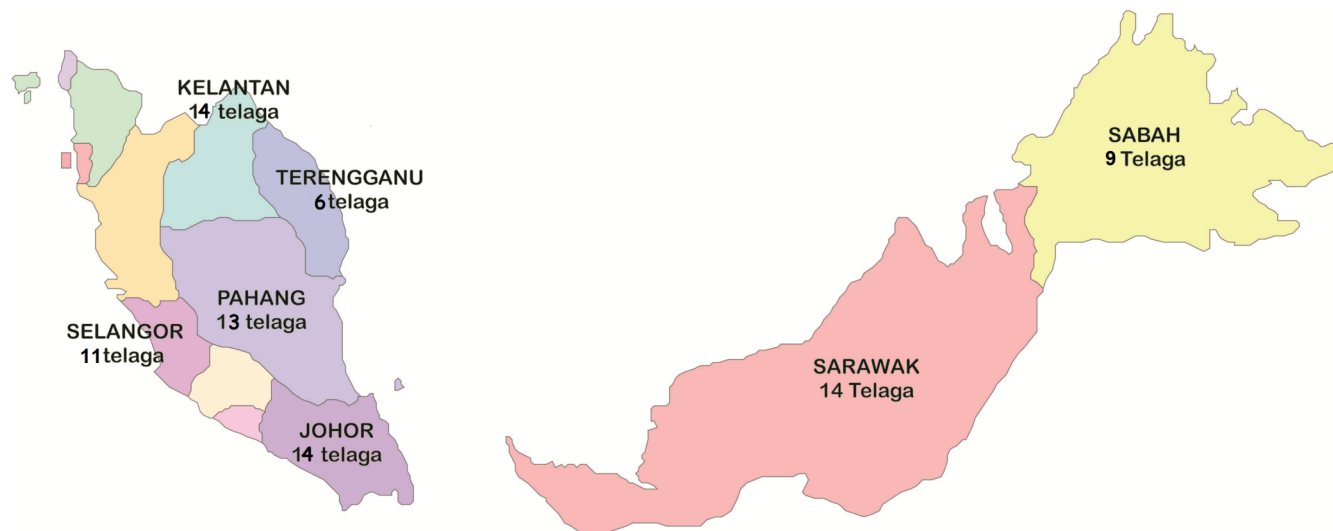


Penggerudian Hingga Ke
Akuifer Dan Pembinaan Telaga



Pengepaman Air Tanah
Ke Dalam Saliran

PEMBINAAN TELAGA TIUB DI BAWAH PROGRAM PENGURUSAN TANAH GAMBUT YANG SERING TERBAKAR 2010-2018



Tahun	Bilangan Telaga Gambut Yang Telah Dibina									
Negeri	2010	2011	2012	2013	2014	2015	2016	2017	2018	Jumlah
Sarawak	5	1	3	1		2	2			14
Sabah	2		1	2		2		2		9
Johor	2		2	2	4	1	1	1	1	14
Pahang	2	1	2	2	2	1	1	1	1	13
Kelantan	2		1	2	2	1	2	1	2	13
Selangor			2		3	2		2	2	11
T'gganu							2	2	2	6
Jumlah	13	2	11	9	11	9	8	9	8	80

PENGEPAMAN AIR TANAH KE DALAM SALIRAN



Gambut terbakar ,
Kg. Lepau, Johor – Feb 2014

Operasi pengepaman air tanah,
Kg. Lepau, Johor – Feb 2014



- JMG akan mengaktifkan pengepaman air tanah apabila berlaku kebakaran tanah gambut atau apabila berlaku penurunan paras air dalam lapisan gambut sehingga 0.5 meter dari permukaan tanah. Prosedur pengaktifan telaga air tanah adalah berpandukan kepada PROSEDUR TETAP OPERASI (SOP) NRE.
- Air tanah yang dipam disalurkan ke dalam jalinan parit sekitar untuk menaikkan paras air saluran
- Pembinaan telaga air tanah untuk pencegahan kebakaran tanah gambut telah berjaya mengurangkan kebakaran tanah gambut sehingga 60%.



Air tanah disalurkan ke dalam
sistem saluran



Keadaan tanah gambut terbakar
selepas dipadamkan

INVENTORI PEMBINAAN TELAGA TIUB DI KAWASAN TANAH GAMBUT

BIL	NEGERI/ DAERAH	NAMA TEMPAT/ LOKASI	TAHUN BINA	KOD	TELAGA TIUB	
					DEPTH (m)	LUAHAN (m3/ jam)
SARAWAK						
1	Miri	Kuala Baram	2010	QTW 01	11	5
2	Miri	Kuala Baram	2010	QTW 02	33	8
3	Miri	Kuala Baram	2010	QTW 03	108	8
4	Miri	Kuala Baram	2010	QTW 04	111	21
5	Miri	Kuala Baram	2010	QTW 05	105	9
6	Miri	Kuala Baram	2011	QTW 06	151	16
7	Miri	Menara Tinjau, Tudan	2012	QTW 07	79	100
8	Miri	Kompleks Anak Yatim Hamidah	2012	QTW 08	147	4
9	Miri	Permyjaya	2012	QTW 09	60	100
10	Miri	Senadin	2013	QTW 10	93	100
11	Lawas	Penempatan Semula Banting	2015	QTW 11	48	13.5
12	Lawas	Penempatan Semula Banting	2015	QTW 12	56	100
13	Mukah	Jalan Oya,Mukah (Mukah 1)	2016	QTW 13	97.69	70.4
14	Mukah	Jalan Oya,Mukah (Mukah 2)	2016	QTW 14	103	57.1
15	Miri	Vista Perdana, Miri KB20	2017	QTW 15	35	5.8
SABAH						
1	Beaufort	Padang Ragut, Kg. Bundu (SB230)	2010	DTW 01	47.5	15
2	Beaufort	Kg. Lumat (SB231)	2010	DTW 02	48.5	20
3	Beaufort	Kg. Kayul, Kuala Penyu (SB240)	2012	DTW 03	33	8
4	Beaufort	KPC, Klias (SB243)	2013	DTW 04	48	12.5
5	Beaufort	Kg. Nukahan, Kuala Penyu (SB244)	2013	DTW 05	50	12.5
6	Beaufort	Kg. Nukahan, Kuala Penyu	2015	DTW 06	50	10
7	Beaufort	Kg. Kayul, Kuala Penyu	2015	DTW 07	50	10
8	Beaufort	Kg.Lumat	2017	DTW 08	25	15
9	Beaufort	Kg. Binsuluk, Kuala Penyu	2017	DTW 09	50	10

INVENTORI PEMBINAAN TELAGA TIUB DI KAWASAN TANAH GAMBUT

BIL	NEGERI/ DAERAH	NAMA TEMPAT/ LOKASI	TAHUN BINA	KOD	TELAGA TIUB	
					DEPTH (m)	LUAHAN (m3/ jam)
SELANGOR						
1	Kuala Langat	Kg. Pulau Kempas, Tg. Duabelas	2009	BTW 01	30	37
2	Kuala Langat	Kg. Pulau Kempas, Tg. Duabelas	2009	BTW 02	31	18
3	Kuala Langat	Kg. Pulau Kempas, Tg. Duabelas	2012	BTW 03	21.5	30
4	Kuala Langat	Kg. Pulau Kempas, Tg. Duabelas	2012	BTW 04	26	36
5	Kuala Langat Utara	Hutan Simpan Kuala Langat Utara	2014	BTW 05	21.5	16
6	Kuala Langat Utara	Hutan Simpan Kuala Langat Utara	2014	BTW 06	25	17
7	Kuala Langat Selatan	Kg. Sg. Kelambu	2014	BTW 07	60	100
8	Kuala Langat Selatan	Tg. Sepat	2015	BTW 08	80	60
9	Kuala Langat Selatan	Hutan Simpan Sungai Kelambu	2015	BTW 09	42	64
10	Kuala Langat Selatan	Kg. Belankan	2017	BTW 10	100	90
11	Kuala Langat Selatan	Kg. Tumbok	2017	BTW 11	100	90
12	Kuala Langat Selatan	Kompartmen 12	2018	BTW 12	90	40
13	Kuala Langat Selatan	Kompartmen 44	2018	BTW13	30	35
PAHANG						
1	Rompin	Kg. Tebu Hitam	2009	CTW 01	70	8
2	Pekan	Bebar (Ldg YP)	2009	CTW 02	70	32
3	Kuantan	Penur (Menara Tinjau)	2010	CTW 03	45	77
4	Rompin	Sg. Mentelong	2010	CTW 04	60	21
5	Pekan	Sg. Miang (Ayam PKNP)	2011	CTW 05	44	15
6	Pekan	Sg. Miang (Pantai)	2011	CTW 06	45	16
7	Kuantan	Gebeng	2012	CTW 07	25	10
8	Kuantan	Penur (Kg. Batu Putih)	2012	CTW 08	30	15
9	Pekan	Sg. Miang (Ladang PKNP)	2013	CTW 09	44	17
10	Rompin	Tebu Hitam	2013	CTW 10	28	15
11	Kuantan	Penur (Ldg YP)	2014	CTW 11	60	90
12	Pekan	Bebar Utara	2014	CTW 12	40	27
13	Pekan	Sg. Miang	2015	CTW 13	72	30
14	Pekan	Hutan Simpan Bukit Bangkong	2017	CTW 14	46	151
15	Kuantan	Kampung Darat Sg Ular	2018	CTW 15	50	10

INVENTORI PEMBINAAN TELAGA TIUB DI KAWASAN TANAH GAMBUT

Kompendium Data & Maklumat Asas JMG 2018

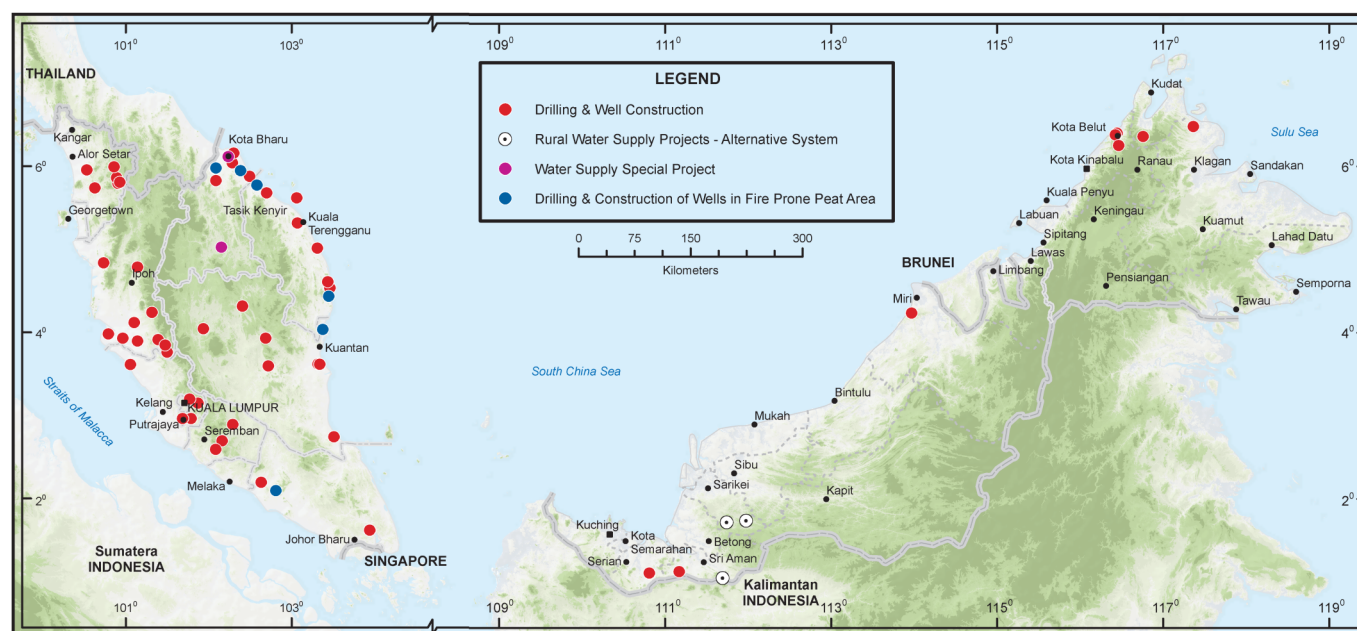


BIL	NEGERI/ DAERAH	NAMA TEMPAT/ LOKASI	TAHUN BINA	KOD	TELAGA TIUB	
					DEPTH (m)	LUAHAN (m3/ jam)
JOHOR						
1	Kota Tinggi	Kg. Seri Paya, Sedili	2010	JCW 01	100	6
2	Kota Tinggi	Kg. Dato' Abd Ghani Othman, Pengerang	2010	JCW 02	64	30
3	Kota Tinggi	Kg. Tuan Sheh, Sedili	2012	JCW 03	112	6
4	Muar	Kg. Parit Jono 1	2012	JCW 04	60	9
5	Muar	Kg. Parit Jono 2	2013	JCW 05	65	60
6	Kota Tinggi	Kg. Lepau 1, Pengerang	2013	JCW 06	106	23
7	Kota Tinggi	Kg Lepau 2, Pengerang	2014	JCW 07	118	8
8	Kota Tinggi	Kg Lepau 3, Pengerang	2014	JCW 08	103	7
9	Muar	Ladang PPNJ	2014	JCW 09	100	16
10	Muar	Kg. Paya Kopi	2014	JCW 10	106	37
11	Mersing	Kg. Parit Sembilan, Air Papan	2015	JCW 11	104.5	27.42
12	Muar	Kg Sri Labis, Bkt Gambir	2016	JCW 12	103	1.4
13	Mersing	Gunung Arong	2017	JCW 13	100	25.7
14	Muar	Kg. Paya Kopi 2	2018	JCW 14	60	3.6
KELANTAN						
1	Bachok	Kg. Beoh	2010	DTW 01	54	50
2	Bachok	Kg. Kual	2010	DTW 02	54	50
3	Bachok	Kg. Kual Kechil	2012	DTW 03	60	50
4	Pasir Mas	Kg. Gual Pelandok (Kg.Batu Karang 1)	2013	DTW 04	50	3
5	Pasir Mas	Kg. Pusu 40	2013	DTW 05	60	3
6	Bachok	Kg. Hujung Lidah	2014	DTW 06	60	50
7	Pasir Mas	Kg. Batu Karang 2	2014	DTW 07	84	25
8	Bachok	Kg. Beris Lalang	2015	DTW 08	60	100
9	Bachok	Kg. Hujung Lidah	2016	DTW 09	60	80
10	Bachok	Kg Gondang	2016	DTW 10	60	100
11	Bachok	FELCRA Beris Lalang	2017	DTW 11	60	157
12	Pasir Mas	Kg. Batu Karang 2	2018	DTW 12	84	7
13	Bachok	Kg Kual Kechil 2	2018	DTW 13	46	70

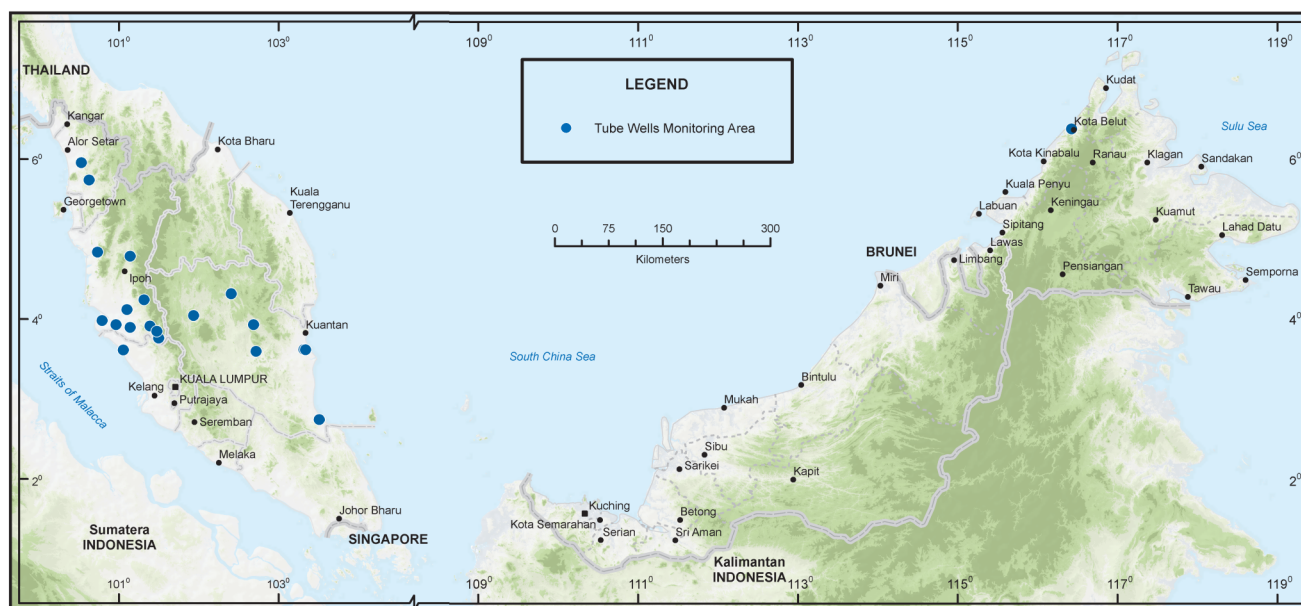


BIL	NEGERI/ DAERAH	NAMA TEMPAT/ LOKASI	TAHUN BINA	KOD	TELAGA TIUB	
					DEPTH (m)	LUAHAN (m3/ jam)
TERENGGANU						
1	Dungun	Kg. Tok Kah	2016	TTW 01	65	25.1
2	Dungun	Kg. Rhu Batil	2016	TTW 01	117	9.1
3	Dungun	Kaw. Perindustrian Batu Tujuh	2017	TTW 03	46	90
4	Dungun	RTB Paya Gong Pasir	2017	TTW 04	66	39
5	Besut	Kg Paya Rawa	2018	TTW 05	49	63
6	Kemaman	Kg. Baru Kemasik	2018	TTW 06	99.5	25

PEMBANGUNAN AIR TANAH DAN PEMBINAAN TELAGA DI KAWASAN KEBAKARAN TANAH GAMBUT 2018



PROGRAM PEMANTAUAN AIR TANAH 2018



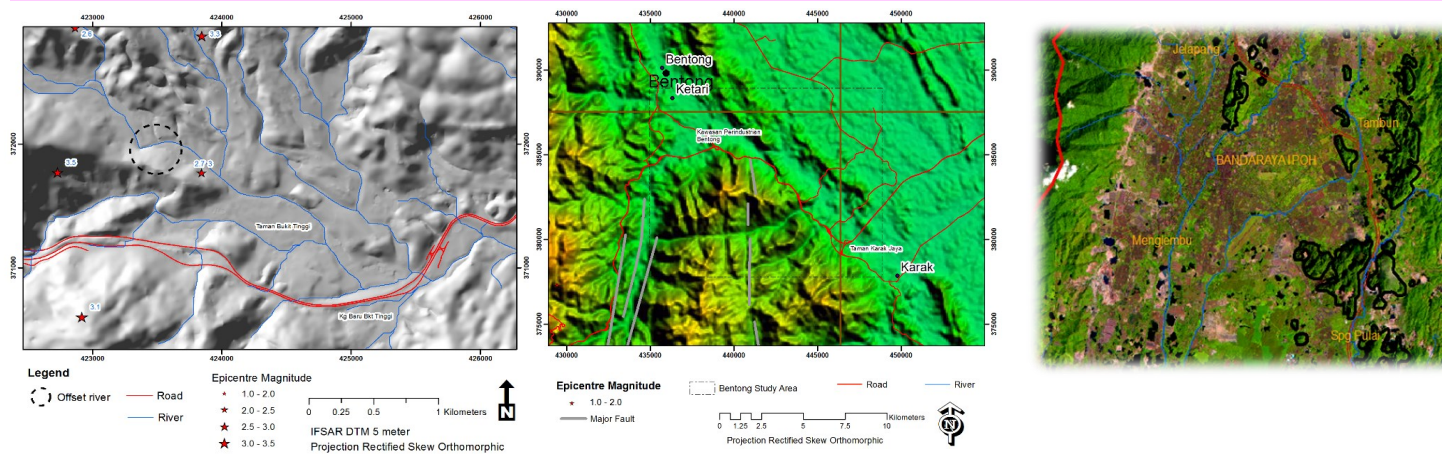
FOTOGEOLOGI DAN PENDERIAAN JAUH

Membekalkan data dan maklumat geologi asas untuk tujuan pemetaan geologi, eksplorasi mineral, geologi kejuruteraan, air tanah dan geologi persekitaran berdasarkan kepada pentafsiran gambar udara dan imej satelit. Peta-peta yang dihasilkan daripada penafsiran tersebut adalah Peta Fotogeologi dan Peta Lineamen berserta laporan-laporan berkaitan.

Perkhidmatan yang ditawarkan ialah:

- Pentafsiran Fotogeologi**
- Pentafsiran Fotogeologi dan Laporan**
- Pentafsiran Imej Satelit**
- Pentafsiran Imej Satelit dan Laporan**

Peta Fotogeologi bagi kawasan tertentu pada skala 1:63,360 dan Peta Lineamen Tafsiran Imej Satelit berbagai skala boleh diperolehi dengan harga RM150.00 setiap satu. Pentafsiran Fotogeologi/Imej Satelit bagi kawasan tertentu boleh dibuat atas permintaan. *Caj* akan dikenakan berdasarkan kepada keluasan kawasan dan ciri-ciri geologi yang hendak ditafsir serta merujuk kepada akta *fee* yang telah ditetapkan.



WARISAN GEOLOGI

Definisi

Ciri-ciri semulajadi yang mengandungi bentuk fizikal bernilai unggul dari aspek saintifik dan estetik. Formasi geologi yang mengandungi kepelbagaian biologi terancam. Tapak yang mempunyai nilai tinggi daripada aspek saintifik, keindahan asli dan pemuliharaan - UNESCO, 1972

Geotapak dan Geotop

Dua konsep diperkenalkan bagi penentuan tapak warisan geologi:

- Geotapak ialah singkapan batuan atau landskap yang telah dikenal pasti mempunyai satu atau gabungan nilai-nilai warisan iaitu nilai saintifik, estetik, rekreasi dan budaya yang tinggi.
- Geotop pula ialah singkapan batuan atau lanskap yang telah diiktiraf mempunyai satu atau gabungan nilai-nilai warisan yang luar biasa dan unggul.

Asas Penilaian

Secara umum, sesuatu warisan boleh dinilai dari dua perspektif:

- Nilai ekstrinsik ialah nilai luaran iaitu penilaian secara fizikal melibatkan penilaian melalui interaksi manusia dan alam sekitar: keluarbiasaan, ketersergaman, kekaguman dan keindahan.
- Manakala nilai intrinsik pula ialah nilai dalaman iaitu penilaian melalui ilmu pengetahuan yang berkaitan dengan komposisi, asal mula, evolusi, sejarah dan rekod peristiwa silam mengenai sesuatu warisan.

Aktiviti pemetaan warisan geologi telah mengenalpasti lokasi-lokasi yang berpotensi sebagai sumber warisan geologi. Satu kawasan iaitu Langkawi Geopark telah mendapat pengiktirafan dunia. Kawasan lain yang berpotensi ialah Kinabalu, Sabah dan Kuching, Sarawak.

GEOPARK KEBANGSAAN LEMBAH KINTA

Kajian warisan geologi telah dijalankan bagi memastikan khazanah alam semulajadi yang sangat berharga dapat dipelihara bagi tatapan generasi akan datang. Menerusi kajian ini, konsep tapak terpelihara, monument geologi, taman geologi dan lanskap berpemandangan indah dapat diperkenalkan kepada orang awam. Kajian kebolehlaksanaan bagi tapak warisan geologi telah dijalankan di tapak-tapak terpilih bagi cadangan penarafan sama ada sebagai geotapak, tapak warisan geologi kebangsaan atau geopark.

Cadangan pembangunan Geopark Lembah Kinta telah mendapat persetujuan oleh Kerajaan Negeri Perak melalui keputusan Majlis Mesyuarat Kerajaan (MMK) Bil. 1785.

Kawasan Geopark Lembah Kinta meliputi keseluruhan Daerah Kinta dan Kampar serta kawasan pentadbiran Majlis Bandaraya Ipoh, Majlis Daerah Batu Gajah dan Majlis Daerah Kampar dengan keluasan kira-kira 1,952 km².

Pada 6-8 Julai 2017, Lembah Kinta telah dinilai oleh Jawatankuasa Penilaian Geopark Kebangsaan dan telah berjaya diluluskan pada 18 Julai 2017.

Geopark Lembah Kinta kini berada di bawah pengurusan Perbadanan Taman Negeri Perak (PTNPK) serta dikawal selia oleh Majlis Penasihat Geopark Lembah Kinta yang dipengerusikan oleh YAB Menteri Besar Perak.

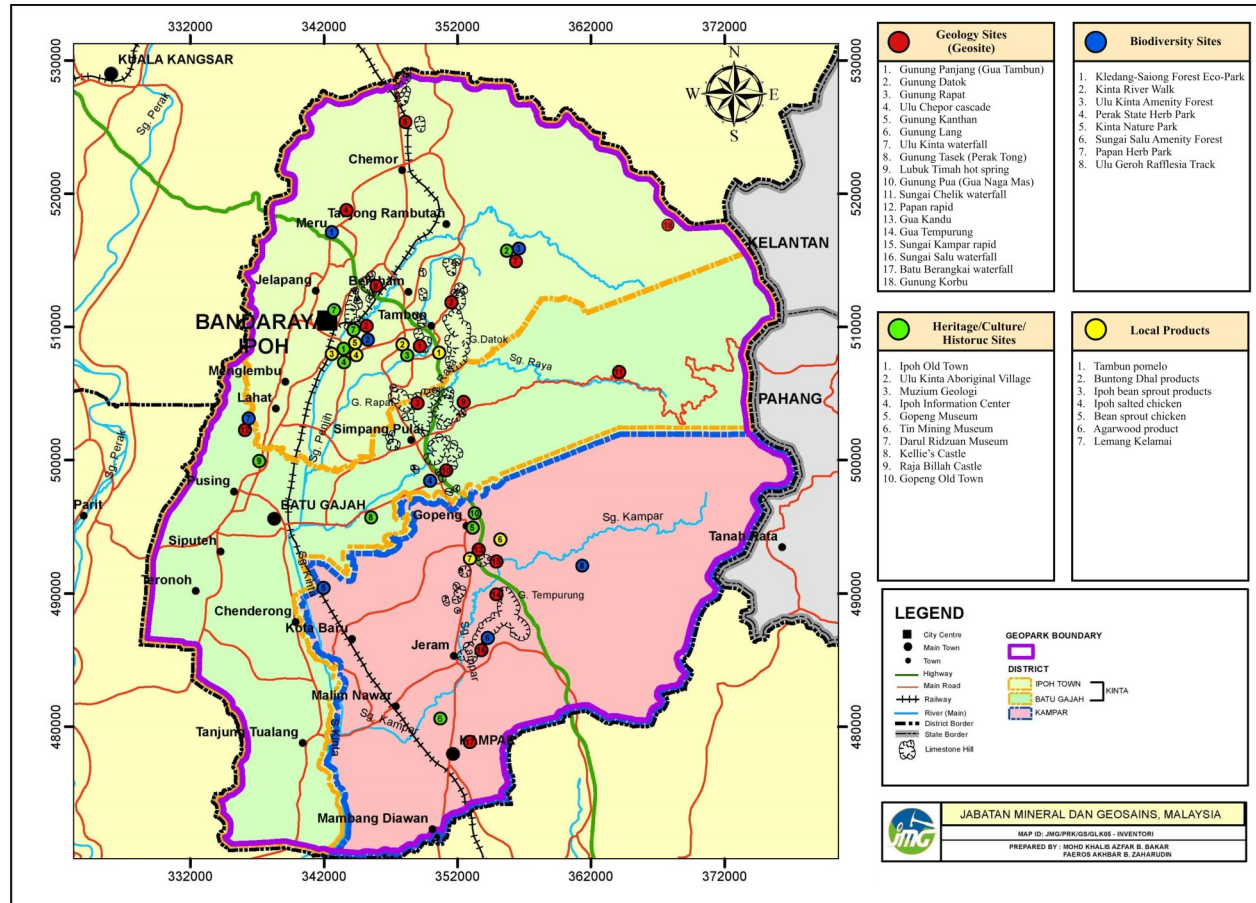


Geotapak Gunung Datok (Tambun)



Geotapak Gua Naga Mas (Gopeng)
Fosil vertebrata tersimen dalam travertin
(travertine) pada bumbung gua

PETA LOKASI GEOTAPAK GEOPARK KEBANGSAAN LEMBAH KINTA



GEOPARK JERAI GEOPARK KEBANGSAAN

Geopark Jerai sangat istimewa kerana mempunyai kepelbagaian geotapak bernilai tinggi seperti batuan, mineral, struktur, fosil serta monumen geologi yang penting sebagai rujukan bertaraf kebangsaan.

Pada 24 November 2018, Majlis Pemasyhuran Jerai Geopark sebagai Geopark Kebangsaan oleh DYMM Sultan Kedah, Al-Amirul Karim Sultan Sallehuddin ibni Almarhum Sultan Badlishah.

Terdapat 25 geotapak penting di dalam Geopark Jerai yang menjadi identiti kebangsaan 200, 000 orang penduduk Jerai.

Maklumat Am	
Nama	: Geopark Jerai
Lokasi	: Daerah Kuala Muda & Yan
Keluasan	: 500km ²
Maklumat Geologi & Geodiversiti	
Formasi	: Formasi Jerai, Formasi Mahang
Usia	: 550 juta tahun hingga 350 juta tahun
Intrusi	: Granit & Pegmatit (Aplopegmatit) Jerai
Usia Intrusi	: 220 juta tahun sehingga 200 juta tahun
Jenis Batuan	: Sedimen - Batu Pasir, Metasedimen - Kuartzit dan juga Granit & Pegmatit
Jenis Mineral	: Kuara, turmalin, garnet, hornblend, fekdspars & muskovit
Fosil	: Fosil kesan
Struktur Sedimen	: Kesan riak gelombang & peralapisan silang
Struktur Tektonik	: Sesar, kekar, intrusi & hidroterma
Morfologi	: Puncak, tanah tinggi, permatang, lembah, sungai, air terjun & dataran pamah



Majlis Pemasyhuran Jerai Geopark oleh DYMM Sultan Kedah



Geotapak Padang Tok Sheikh— tinggalan fosil kesan di atas batu pasir halus.

PETA LOKASI GEOTAPAK GEOPARK KEBANGSAAN JERAI GEOPARK



Geotapak di dalam Geopark Jerai

1. Sungai Seri Perigi
2. Sungai Titi Hayun
3. Sungai Batu Hampar
4. Sungai Terai
5. Sungai Badak
6. Sungai Kunyit
7. Sungai Gurun
8. Sungai Tuoah
9. Sungai Alor Naga
10. Sungai Batu Pahat-Muzium Arkeologi
11. Sungai Batu- Tapak Arkeologi Kedah Tua
12. Pantai Merdeka-Pulau Sayak
13. Pulau Bidan
14. Pulau Telor
15. Pulau Songsong
16. Pulau Bunting
17. Singkir Laut
18. Tanjung Jaga
19. Kg. Raga
20. Kuala Muda- Muzium Tsunami
21. Bekas Lombong Semeling- Tol Pawang
22. Lombong Besi Tupah
23. Padang Sheikh & Perigi Tok Sheikh
24. Batu Kapal
25. Puncak Gunung Jerai

PEMETAAN WARISAN GEOLOGI 2018

Kompendium Data & Maklumat Asas JMG 2018



NEGERI	KAWASAN	STATUS	CATATAN
Sarawak	Kuching-Bau-Padawan	Pemetaan potensi tapak geowarisan selesai dan sedia untuk dinilai bagi tujuan pemilihan.	Geotapak bagi tujuan penyelidikan dan pendidikan.
	Mulu	Peringkat perbincangan bersama pihak Taman Negara Mulu dan menaik taraf kualiti interpretasi dan ruang pameran.	Geotapak dijadikan rujukan penyelidikan dan pendidikan.
Sabah	Kg Kinaratuan, Ranau	Pencirian geotapak.	Singkapuan batuan serpentinit yang mewakili kerak lautan dalam jujukan ofiolit.
	Kg Parancangan, Ranau	Pencirian geotapak.	Jujukan ofiolit batuan ultrabases.
	Kg Rendangong, Ranau	Pencirian geotapak.	Singkapuan Formasi Trusmadi batuan sedimen argilit filit berwarna gelap yang termetamorf rendah.
	Bundu Tuhan, Ranau	Pencirian geotapak.	Singkapuan Formasi Trusmadi batuan sedimen sabak argilit berwarna gelap yang termetamorf rendah.
	Kg Monggis, Kota Belud	Pencirian geotapak.	Formasi Crocker yang terdiri oleh selang lapis batu pasir dan batu lumpur kelabu. Selang lapis membuktikan endapan turbidit pada persekitaran laut dalam.
	Kota Belud	Pencirian geotapak.	Formasi Crocker selang lapis batu pasir dan batu lumpur kelabu. Selang lapis membuktikan endapan turbidit pada persekitaran laut dalam.
	Kg Pirasan, Kota Belud	Pencirian geotapak.	Singkapuan selanglapis berirama batu pasir tebal dan syal Formasi Crocker. Beberapa sesar sungkup dijumpai di kawasan ini.
	Kg Tudan, Kota Belud	Pencirian geotapak.	Singkapuan masif peralapisan berirama batu pasir dengan syal. Beberapa sesar normal berskala kecil berlaku di kawasan ini.

NEGERI	KAWASAN	STATUS	CATATAN
Sabah	Kg Parancangan	Pencirian geotapak.	Formasi Wariu pecahan batuan sedimen Formasi Trusmadi, Formasi Crocker dan sebahagiannya unit batuan Kompleks Ofiolit.
	Gua Kimondou, Kg Langsat, Ranau	Pencirian geotapak.	Longgokan bongkah granit yang membentuk fitur seperti gua.
	Villosa, Gunung Kinabalu	Pencirian geotapak.	Sempadan sesar rejan granodiorit porfirit dengan batuan ultra-basik Timpohon Gate - Panar Laban.
	Layang Layang, Gunung Kinabalu	Pencirian geotapak.	Batuan kerak lautan peridotit di sekeliling Gunung Kinabalu.
	Puncak Selatan, Gunung Kinabalu	Pencirian geotapak.	Daik Aplit. Rekod kepelbagaian fasa penghabluran mineral.
	Puncak Low, Gunung Kinabalu	Pencirian geotapak.	Bukti penghabluran semula batuan sedimen membentuk xenolit dalam granodiorit Kinabalu.
	Villosa, Gunung Kinabalu	Pencirian geotapak.	Xenolit dalam granodiorit Kinabalu.
	Mesilou, Kundasang	Pencirian geotapak.	<i>Pinosuk Gravel</i> . Kombinasi proses hasil endapan glasier dan aliran lumpur kuno.
	Kauluan, Ranau	Pencirian geotapak.	<i>Pinosuk Gravel</i> . Kombinasi proses hasil endapan glasier dan aliran lumpur kuno.
	Kg Kinapulidan, Ranau	Pencirian geotapak.	Endapan teres, menunjukkan bukti wujudnya Sg kuno.
	Dataran Ranau	Pencirian geotapak.	Teori pembentukan tasik kuno.
	Low's Gully, Gunung Kinabalu	Pencirian geotapak.	Bukti kesan pergerakan bumi, melibatkan pengaktifan semula Gunung Kinabalu sewaktu Kuartener.
	Kg Terintidion, Kota Belud	Pencirian geotapak.	Singkapan endapan debris yang luas dengan ciri fitur geologi yang menarik.

NEGERI	KAWASAN	STATUS	CATATAN
Sabah	Penara Kinabalu, Gunung Kinabalu	Pencirian geotapak	Fitur geologi dan landskap yang cantik dan menakjubkan seperti cirque, lurah U, lurah gantung, xenolith, sesar, korok dan tele-rang.
	Panar Laban Gunung Kinabalu	Pencirian geotapak.	Endapan tilloid hasil aktiviti glasier sejak 1.8 juta tahun.
	Kundasang	Pencirian geotapak.	Penara Pinosuk. Bukti pengendapan glasier pada zaman ais.
	Kg Lobong-Lobong, Kota Belud	Pencirian geotapak.	Batuan bawaan aliran lumpur semasa aktiviti pengglasieran menjadikan bongkah ini mirip landskap Gunung Kinabalu.
	Kg Podos, Kota Belud	Pencirian geotapak.	Blok glasier Podos merupakan blok batuan granit dengan struktur lekukan akibat kesan hakisan.
	Sg Baliojong, Kota Marudu	Pencirian geotapak.	Kerak lautan kuno. Singkapan batuan jujukan ofiolit dengan fitur geomorfologi menarik.
	Mata Air Panas Poring	Pencirian geotapak.	Mata air panas Kinabalu Park.
	Mata Air Panas Rugading	Pencirian geotapak.	Lokasi mata air panas baharu
	Kompleks Gelinciran Kundasang	Pencirian geotapak.	Landskap pergerakan jisim yang menyebabkan kerosakan bangunan sekolah.
	Panalaban Rock Fall, Gunung Kinabalu	Pencirian geotapak.	Kesan gempa bumi banyak mengubah landskap Gunung Kinabalu serta saluran Sgnya.
	Mamut Ex-Copper Mine Lake, Ranau	Pencirian geotapak.	Bekas lombong tembaga yang berkaitan dengan intrusi adamelit berusia Miocene Atas.

NEGERI	KAWASAN	STATUS	CATATAN
Kedah	Jerai Geopark	Geopark Kebangsaan	Majlis Pemasyhuran Jerai Geopark sebagai Geopark Kebangsaan disempurnakan oleh DYMM Sultan Kedah pada 24 November 2018.
	Lembah Kinta	Geopark Kebangsaan	Majlis Pemasyhuran Geopark Lembah Kinta sebagai Geopark Kebangsaan disempurnakan oleh DYMM Paduka Seri Sultan Perak pada 25 Oktober 2018
Selangor	Air Terjun Sg Congkak	Pencirian geotapak.	Air terjun jenis lata jeram yang terbentuk daripada batuan igneus pluton.
	Mata Air Panas Sg Serai	Pencirian geotapak.	Mata air panas di kawasan sesar.
	Air Terjun Sg. Tekala, Semenyih	Pencirian geotapak.	Jenis batuan yang membentuk kawasan air terjun adalah daripada batuan igneus pluton.
	Mata Air Panas Semenyih	Pencirian geotapak.	Terbentuk disebabkan oleh kewujudan sesar
Negeri Sembilan	Bukit Pelangi, Hutan Simpan Pasoh, Gua Pelangi, Gua Kelawar, Gua Tirai; Kuala Klawang	Pencirian geotapak.	Keunikan nilai saintifik kajian arkeologi kebangsaan serta fitur geologi dan biodiversiti.
Johor	Tanjung Leman, Mersing	Pencirian geotapak.	Ketakselarasan antara Formasi Tanjung Leman dengan Formasi Mersing.
	Tanjung Murau - Tanjung Tiang Berusong, Mersing	Pencirian geotapak.	Morfologi tiang batuan konglomerat. Bukti daratan paling awal di bahagian timur Semenanjung Malaysia.
	Pulau Batu Chawang, Mersing	Pencirian geotapak.	Ketakselarasan antara Formasi Murau dengan Formasi Mersing.
	Gunung Janing, Gunung Janing Barat, Taman Negara Endau-Rompin Mersing	Pencirian geotapak.	Bukit membentuk morfologi mesa. Terdiri daripada lapisan tebal batu pasir Formasi Lesung.



NEGERI	KAWASAN	STATUS	CATATAN
Johor	Tanjung Penyabong, Mersing	Pencirian geotapak.	Kepelbagaian batuan vulkanik termasuk piroklas, andesit, pumis dan skoria.
	Pulau Sibul, Mersing	Pencirian geotapak.	Fitur bom vulkanik yang unik, serpihan kaca dan fosil serta morfologi hakisan yang menarik.
	Tanjung Arong, Pantai Air Papan, Mersing	Pencirian geotapak.	Batuan tuff dan piroklas yang terkimpal.
	Pulau Tinggi, Mersing	Pencirian geotapak.	Morfologi tombolo.
	Pulau Besar, Mersing	Pencirian geotapak.	Pulau terbentuk daripada batuan granit.
	Jemaluang, Mersing	Pencirian geotapak.	Batuan granit porfirit, granodiorit dan diorit kuarza dengan fitur geologi yang menarik.
	Pulau Aur, Mersing	Pencirian geotapak.	Mempamerkan fitur geologi batu tergantung.
	Pulau Pemanggil, Mersing	Pencirian geotapak.	Bukit berbentuk seperti gajah terbina dari batuan syenit porfirit
	Pulau Hujung, Mersing	Pencirian geotapak.	Batuan granit bersilika tinggi dan mempunyai korok dolerit.
	Teluk Bangka, Mersing	Pencirian geotapak.	Singkapan Formasi Mersing dengan struktur canggaan rencam.
	Tanjung Kempit, Mersing	Pencirian geotapak.	Struktur lipatan ketat Formasi Mersing
	Gunung Arong, Mersing	Pencirian geotapak.	Permatang kuarza sepanjang 4 km dan kelebaran 10 m.
	Pulau Batu Gajah	Pencirian geotapak.	Gerbang batuan yang menyerupai bentuk gajah.
	Pulau Harimau, Mersing	Pencirian geotapak.	Morfologi gua laut yang unik.
	Pulau Gual, Mersing	Pencirian geotapak.	Morfologi tunggul laut yang unik.
	Pulau Mawar & Tanjung Mawar, Mersing	Pencirian geotapak.	Morfologi tombolo.
	Upeh Guling, Taman Negara Endau Rompin, Mersing	Pencirian geotapak.	Morfologi lubang periuk akibat lelasan batuan granit dan batuan vulkanik Formasi Sedili.

NEGERI	KAWASAN	STATUS	CATATAN
Pahang	Gua Tahi Bintang, Gua Katak, Gua Pasir Besar, Gua Tanah, Gua Cina Gunting, Gua Merah, Gua Telok Gunung, Gua Harimau, Gua Kubang Rusa, Gua Air Mata Dayang; Merapoh, Lipis	Pencirian geotapak.	Fitur speleotem batu kapur yang masih aktif seperti kolumnar, batu tirai dan batu alir yang unik.
Terengganu	Sg Petang, Tasik Kenyir	Pencirian geotapak.	Kehadiran sesar songsang dan kekar menunjukkan bukti pengangkatan Granit Jalur Timur.
	Tasik Kenyir	Pencirian geomorfologi.	Kajian kepelbagaian dan keunikan geomorfologi.
Kelantan	Gua Musang	Pencirian geotapak.	Penemuan fosil moluska ammonoid dan dwikatup dalam Formasi Telong.



Struktur groove pada bongkah granit yang terluluhawa di Kg Langsat, Ranau, Sabah



Bongkah granit yang membentuk rangkaian gua di Bukit Kimondou, Ranau, Sabah



Singkapan batuan di Sg Baliojong, Sabah yang merupakan kerak lautan

WARISAN GEOLOGI 2018



Struktur hakisan laut lubang periuk di Upeh Guling, Mersing, Johor



Gua Harimau yang mempunyai fitur speleotem batu kapur di Merapoh, Li-



Fitur bom vulkanik yang unik di Pulau Sibul, Mersing, Johor

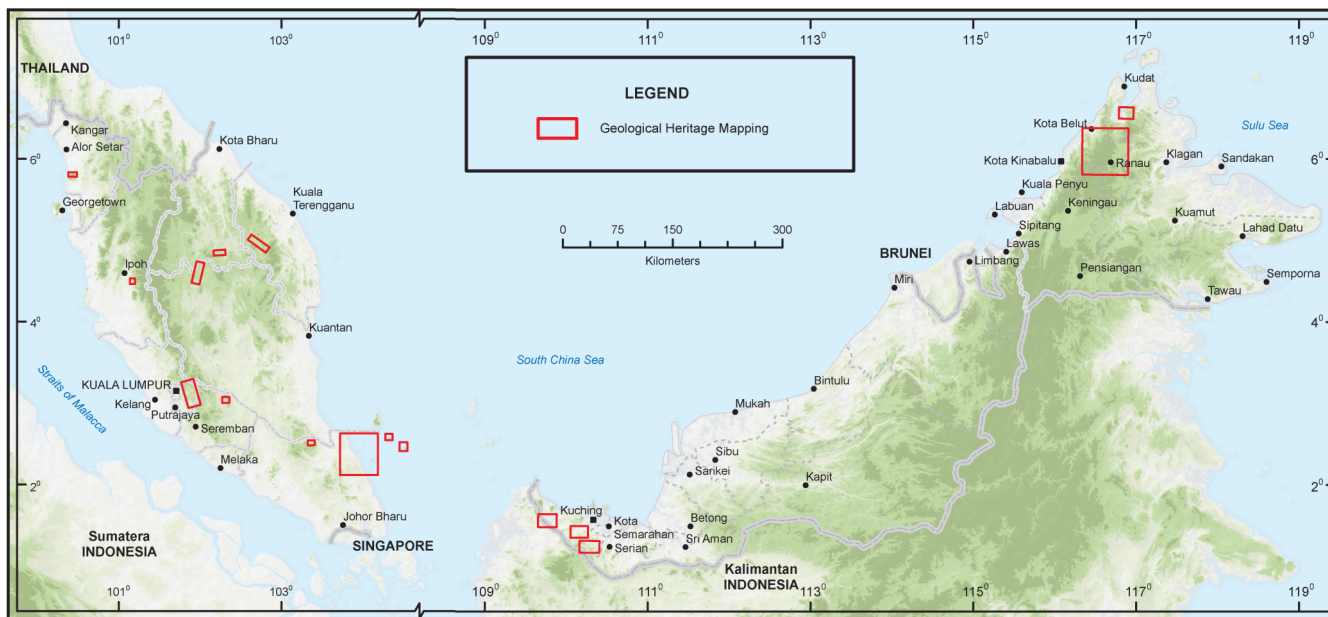


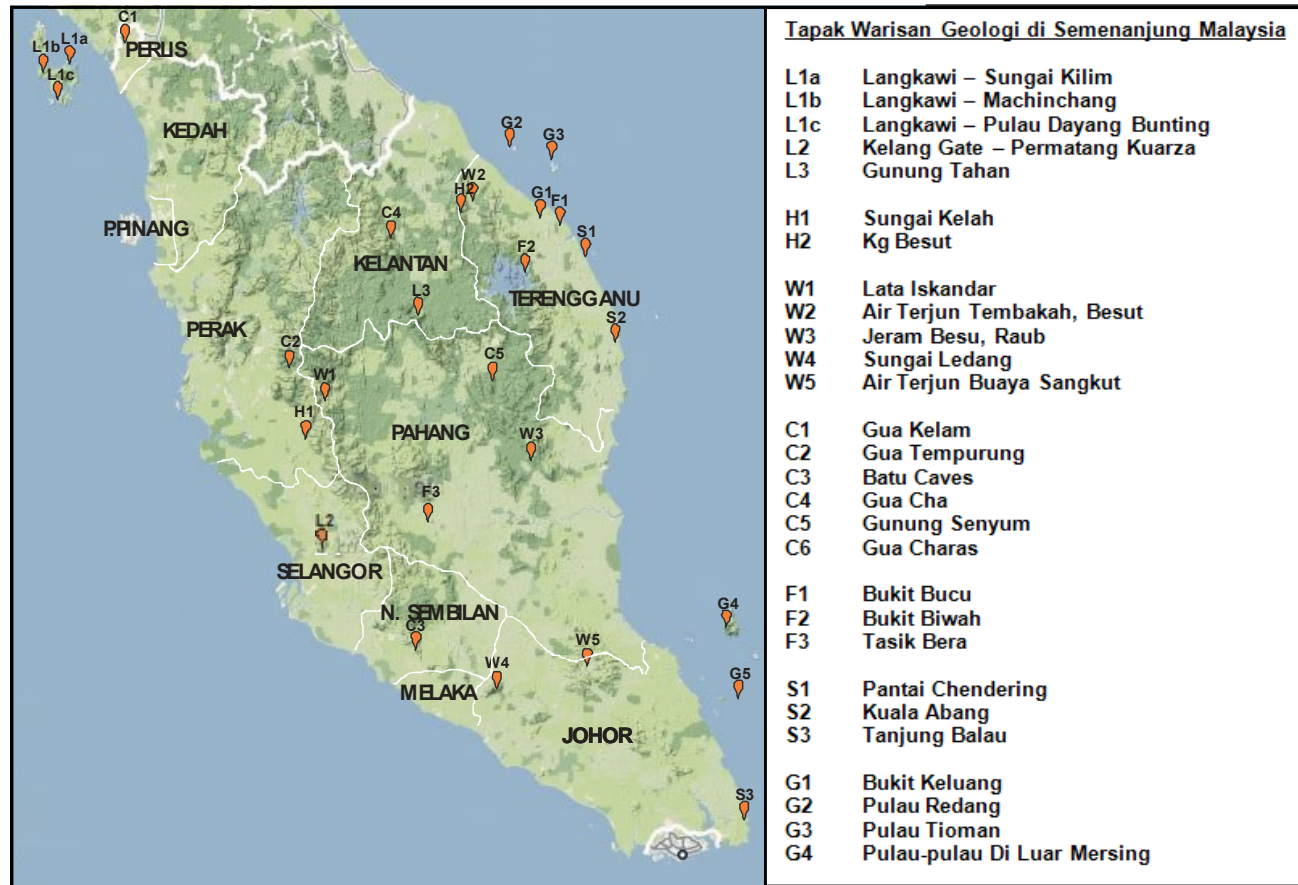
Corak tahi bintang di Gua Tahi Bintang di Lipis, Pahang



Runtuhan batuan akibat gempa bumi pada 2015 di Panar Laban, Gunung Kinabalu, Sabah

PEMETAAN WARISAN GEOLOGI 2018





GEOFIZIK

Geofizik merupakan kajian subpermukaan bumi berdasarkan perbezaan sifat-sifat fizikal bumi. Setiap batuan atau tanah mempunyai sifat fizikal yang berlainan. Kaedah-kaedah survei geofizik merangkumi kaedah seismos, keberintangan 2 dimensi (2D), graviti, magnetik, *transient electromagnetic* (TEM), *very low frequency electromagnetic* (VLF) dan radiometric digunakan untuk mengesan perbezaan sifat-sifat fizikal bahan-bahan subpermukaan. Survei geofizik digunakan dalam siasatan-siasatan geologi berikut:

Kajian Sumber Air Tanah

- Eksplorasi air bawah tanah
- Pencemaran air bawah tanah

Kajian Persekitaran

- Penerobosan air masin
- Tapak pembuangan sisa pepejal

Kajian Kejuruteraan

- Ketebalan tanah beban dan kedalaman batuan dasar
- Kewujudan struktur geologi seperti ketakselarasan, sesar dan kekar
- Kejadian bencana geologi seperti cerun runtuh, lubang benam dan tanah mendap

Eksplorasi Mineral

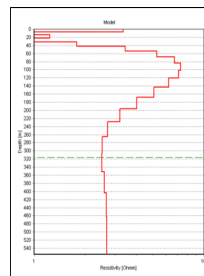
- Mengesan kewujudan mineral-mineral
- Mengesan struktur geologi yang mempunyai hubungkait dengan permineralan

Penglogan Geofizik Lubang Gerudi

- Menggunakan probe keberintangan, gama, caliper, dan self potential
- Mengenalpasti litologi lubang gerudi dan mengesan retakan
- Mengesahkan reka bentuk telaga untuk perakuan pelesenan air mineral



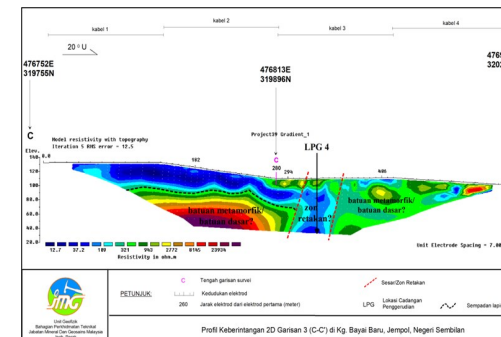
Survei geofizik kaedah transient electromagnetic (TEM) untuk kajian sumber air panas di Muar, Johor.



Keputusan survei TEM



Survei keberintangan elektrik 2D yang dijalankan di Jempol, Negeri Sembilan



Profil keratan rentas Keberintangan 2D

Survei Geofizik 2018

Kaedah/ Tujuan	Keberintangan 2D (Liputan – Meter garis)	Transient Elektromagnet (Liputan – Bilangan stesen)	Magnetik/Radiometrik (Liputan – Meter gar- is)	Graviti/Mikrograviti (Liputan – Bilangan stesen)	Penglogan Geofizik (Liputan – Bilangan telaga)
Kajian Sumber Air Tanah	Negeri Sembilan/ Melaka – 1,480 Terengganu – 4,320 Perak – 1,200 Johor – 3,492 Pahang – 2,000 Selangor – 1,200	Perak – 4 Sarawak – 86	-	Sarawak – 90	Kedah – 2 Johor – 3 Perak – 2
Kajian Sumber Air Panas	Terengganu – 2,500 Johor – 800	Johor – 46	-	-	-
Kajian Kejuruteraan	Pahang – 1,140 Perak – 480	-	Perak – 104	-	-
Eksplorasi Mineral	-	-	Pahang – 257	-	-



Cerapan data graviti menggunakan peralatan
Gravimeter Scintrex CG5 di Miri, Sarawak



Cerapan data magnetik menggunakan peralatan
Magnetometer di Pulau Manis, Kuantan, Pahang



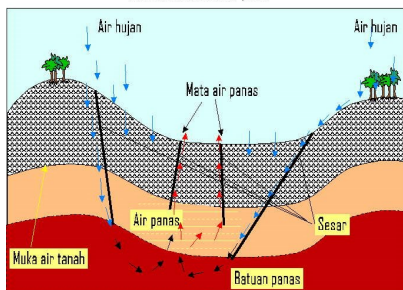
Survei penglogan geofizik untuk kajian
sumber air tanah di Kota Setar, Kedah

GEOTERMA MALAYSIA

Antara manifestasi kegiatan *geoterma* adalah mata air panas. Mata air panas terbentuk apabila air di permukaan bumi menyerap masuk ke bawah tanah lalu di panaskan (boleh sehingga ke takat didih) oleh batuan panas dan kemudian mengalir semula ke permukaan. Setakat ini terdapat **79 kawasan sumber geoterma yang telah dilaporkan (61 di Semenanjung Malaysia, 8 di Sarawak dan 10 di Sabah)**. Terdapat banyak lagi laporan berkenaan kehadiran punca air panas terutama di kawasan terpencil di Sabah dan Sarawak. Sebahagian dari mata air panas ini telah dimajukan sebagai kawasan kolam awam dengan beberapa kemudahan asas seperti Air Panas Poring di Taman Negara Sabah dan Air Panas Sungai Kelah, Trolak, Perak. Di Malaysia, sehingga kini, mata air panas hanya digunakan untuk tujuan berekreasi dan/atau terapeutik. Penilaian potensi bagi beberapa kawasan *geoterma* telah dimulakan oleh JMG bagi menentukan suhu subpermukaan, punca haba dan potensi pembangunan takungan geoterma. *Geoterma*, sejenis tenaga alternatif yang boleh dijana semula kini digunakan oleh negara-negara seperti Amerika Syarikat, Jepun, Filipina dan Indonesia untuk menghasilkan elektrik terutama di kawasan-kawasan terpencil.



Pembentukan mata air panas



Penilaian Sumber Geoterma

JMG telah dilantik oleh Pihak Berkuasa Pembangunan Tenaga Lestari Malaysia (SEDA) sebagai agensi pelaksana bagi Projek Penilaian Sumber Geoterma di Ulu Slim, Perak. Kajian yang bermula pada ini Januari 2014 hingga April 2016. Anggaran sumber potensi penjanaan tenaga elektrik adalah 148 Mwe.

Negeri	Kawasan	Liputan	Penemuan
Perak	Ulu Slim	75 km ²	Enam cluster takungan geoterma dikenalpasti dengan anggaran potensi kapasiti penjanaan tenaga elektrik antara 2.6 hingga 90.2 Mwe

Bilangan Mata Air Panas Mengikut Negeri		
Negeri	Bil.	Suhu °C
Johor	2	46
Kedah	4	30-35
Kelantan	3	27-52
Melaka	3	46-59
N. Sembilan	2	46-58
Pahang	3	41-45
Perlis	1	27
Perak	21	29-98
Sabah	21	29-75
Selangor	9	45-77
Sarawak	9	32-46
Terengganu	3	30-50
K. Lumpur	1	46
Jumlah	82	


Lokasi Mata Air Panas dengan Suhu Permukaan >50°C		
Negeri	Lokasi	Suhu permukaan °C
Kedah	Kg.Legong, Baling*	55
Kelantan	Bendang Lawa, Jeli	52
Melaka	Kg. Ganun, Alor Gajah	59
	Kg. Air Panas, Jasin	55
N.Sembilan	Pedas	58
Perak	Felda S. Kelah, Tg. Malim*	98
	Kg. Air Panas, Hulu Slim	92
	Kg. Batu 7, Tapah	71
	Kg. Sira, Gerik	65
	Tambun Hot Spring, Ipoh*	65
	Sg. Danak, Lasah	60
	Ulu S.Periah, Sg. Siput	51
Sabah	Andrassy	76
	Apas 1-4 Hotspring	76
	Balung 1	65
	Sungai Jepun Hotspring	65
	Poring, Ranau*	57
*Dibangunkan sebagai tempat pelancongan		



Sg. Kelah, Perak



Kampung Ulu Slim, Perak



92 Poring, Sabah



Lubuk Timah, Perak

PENYELIDIKAN & PEMBANGUNAN

PUSAT PENYELIDIKAN MINERAL (MINERAL RESEARCH CENTRE)

Kompendium Data & Maklumat Asas JMG 2018



Pusat Penyelidikan Mineral (PPM) merupakan bahagian penyelidikan dan pembangunan (R&D) kepada Jabatan Mineral dan Geosains Malaysia. **Objektif PPM** adalah:

- Untuk menggalak dan mempelbagai penggunaan sumber mineral tempatan bagi menyumbang kepada pembangunan sektor perindustrian negara melalui R&D
- Untuk menggalak pengusahahasilan sumber mineral secara mapan melalui R&D

Fungsi PPM ialah:

- Menjalankan R&D berasaskan mineral tempatan supaya dapat menghasilkan bahan mula dan bahan tambah nilai untuk digunakan oleh industri
- Membangun teknologi pemprosesan mineral dan kitar semula yang bersesuaian
- Menjalankan penyelidikan bersama Institusi Pengajian Tinggi, agensi R&D yang lain serta pihak industri dalam bidang mineral
- Mengkomersil hasil R&D yang signifikan melalui pemindahan teknologi kepada pihak yang berminat
- Berperanan sebagai penasihat dan pusat rujukan dalam perkara-perkara yang berkaitan dengan penyelidikan mineral tempatan
- Menjalankan R&D berkaitan pengusahahasilan mineral dan impak alam sekitar serta menyediakan perkhidmatan sokongan kepada jabatan dalam menangani masalah yang berkaitan

Bidang R & D yang dijalankan:

- Teknologi Berasaskan Lempung
- Teknologi Berasaskan Silika
- Teknologi Berasaskan Batuan
- Teknologi Bahan Termaju
- Teknologi Pemprosesan Mineral
- Teknologi Perlombongan dan Pengkuarian
- Teknologi Pemulihan Lombong dan Kuari
- Pelaksana Pengkomersialan



Pusat Penyelidikan Mineral (PPM) di Ipoh, Perak

PPM telah melaksanakan Sistem Pengurusan Kualiti ISO 9001:2008 sejak tahun 2012. Pada tahun 2015, SIRIM sekali lagi telah memberikan pengiktirafan kepada PPM untuk pensijilansemula (*re-certification*) sehingga 2018.

Pensijilan MS ISO 9001:2008 PPM adalah merangkumi skop-skop berikut:
Perkhidmatan Ujian Batu Dimensi (UBD)

yang menepati MS

PROJEK PENYELIDIKAN 2018

Bil.	Kerja Penyelidikan
1	Teknologi Penghasilan Jasad Seramik Teknikal i. Teknologi penghasilan jasad porselin tahan kejutan haba ii. Teknologi penghasilan jasad bebola seramik berkekuatan tinggi
2	Penghasilan jubin kaca seramik skala industri menggunakan sisa buangan industri mineral tempatan
3	Penghasilan kaca seramik berliang menggunakan sisa buangan industri mineral tempatan
4	Membangunkan Teknik Penghasilan Kalsium Karbonat Sintetik Berongga Bagi Kegunaan Teknologi Tinggi i. Penghasilan PCC berongga menggunakan teknik semburan dan teknik biasa ii. Penghasilan PCC berongga pada suhu tinggi
5	Teknologi Penghasilan Nanopartikel daripada Sisa Industri Pengkuarian Granit Dengan Kaedah Pengisaran Basah Menggunakan Alat Pengisar Bebola Planetari Bertenaga Tinggi
6	Penghasilan Marmar Sintetik Menggunakan Dwi Pengisi Dolomit Bersama Kaolin dan Pasir Silika Bersama Sisa Industri Pengkuarian Granit
7	Pembangunan Seramik Geopolimer Daripada Sisa Industri Pengkuarian Granit
8	Aktiviti Penyelidikan Ke Atas Bijih Kompleks Tempatan
9	Aktiviti penyelidikan untuk proses penghasilan produk dan pengekstrakan unsur nadir bumi (REE) dari sumber tempatan
10	Penyelidikan Dan Pembangunan Teknologi Hijau Pemulihan Kawasan Perlombongan
11	Program Pemantauan Impak Pengkuarian Di Kawasan Berkepentingan Awam – Kuari di sekitar Simpang Pulai, Ipoh, Perak
12	Pembangunan Perisian Penganggaran Impak Alam Sekitar Untuk Kuari- QEM Version 2
13	Pemodelan Data Hijau Bagi Persekitaran Kuari Untuk Pendidikan STEM - Projek Kerjasama dengan UKM
14	Ujian dan Penganalisaan Sampel Potensi Penjanaan 'Acid Mine Drainage' (AMD)
15	Penyelidikan dan Pembangunan Teknologi Hijau bagi Pemulihan Lombong i. Pembangunan Teknologi Rawatan Acid Mine Drainage (AMD) secara Pasif ii. Kajian Penggunaan Pokok Vetiver untuk Fitoremediasi menggunakan 'Floating Platform for Plantation'

PERKHIDMATAN SOKONGAN TEKNIKAL

PERKHIDMATAN MAKMAL

JMG mempunyai makmal yang lengkap bagi analisis batuan, mineral dan air. Makmal JMG telah mendapat persijilan SMM ISO/IEC 17025. Makmal menyediakan perkhidmatan analisis untuk Jabatan, agensi kerajaan dan orang awam. Analisis untuk orang awam dikenakan bayaran mengikut jenis dan bilangan analisis yang diminta. Makmal JMG terletak di Ipoh, Kuantan, Kuching dan Kota Kinabalu. Setiap makmal mempunyai pengkhususan analisis tertentu. Maklumat mengenai jenis analisis, kadar bayaran dan prosedur permohonan analisis boleh didapati dalam laman web Jabatan.

Persijilan Akreditasi MS ISO/IEC 17025:2005		
Makmal	No. Sijil	Skop Akreditasi
Ipoh	SMM 116	Pasir silika - 11 Batu kapur - 14 Bullion emas - 1 Air tanah - 15 Jumlah ujian :41
Kuching	SMM 173	17 ujian batu arang
Kota Kinabalu	SMM 263	3 ujian tanah
Kuantan	SMM 508	1 ujian sampel geokimia
JUMLAH		62 ujian
MAKMAL-MAKMAL JMG		
Ipoh PERAK	Perkhidmatan Makmal Bahagian Perkhidmatan Teknikal Jabatan Mineral dan Geosains Malaysia Jalan Sultan Azlan Shah 31400 IPOH, Perak Darul Ridzuan	Tel: (6) 05-5406000 Faks: (6) 05-5406100
Kuantan PAHANG	Makmal Geokimia Jabatan Mineral dan Geosains Malaysia Lot 157, Kawasan Perindustrian Semambu, 25350 KUANTAN, Pahang Darul Makmur	Tel: (6)09-5665478 Faks: (6)09-5554696
Kuching SARAWAK	Jabatan Mineral dan Geosains Malaysia Jalan Wan Abd. Rahman, Kenyalang Park Peti Surat 560, 93658 KUCHING, Sarawak	Tel: (6)082-244666 Faks: (6)082-415390
Kota Kinabalu SABAH	Jabatan Mineral dan Geosains Malaysia Jalan Penampang, 88999 KOTA KINABALU, Sabah	Tel: (6)088-260311 Faks: (6)088-240150



PERKHIDMATAN MAKMAL

Jenis Analisis Dan Bayaran Yang Dikenakan

Jenis Makmal (Lokasi)	Jenis analisis	Bayaran(RM)
Sedimentologi (Ipoh)	Analisis Saiz Butiran	50.00
	Analisis Karbonat	40.00
	Analisis Kelembapan	50.00
	Pengecaman Kandungan Kuarza	35.00
	Log Sampel	20.00/cekau 20.00/m
Mineralogi dan Petrologi (Ipoh, Kuching, Kota Kinabalu)	Pengasingan Mineral	20.00-80.00
	Pemeriksaan Mineral Kuantitatif	35.00-90.00
	Belauan Sinar-X	120.00
	Penyediaan Bagi Kerja Lapidari	15.00-130.00
	Penentuan Petrografi dan Keratan Nipis	40.00-70.00
	Penentuan Standard Batuan dan Mineral	70.00
	Fotografi Spesimen	10.00-15.00
	Pengenalpastian Spesimen	20.00-80.00
Kejuruteraan Geologi (Ipoh, Kuching, Kota Kinabalu)	Ujian Batuan Agregat dan Ujian Pemecahan Kekuatan Kiub	12.00-80.00
	Ujian Tanih	12.00-105.00
Geokimia (Ipoh, Kuching, Kota Kinabalu)	Mineral Berlogam	40.00-100.00
		5.00-70.00/jujuk
	Batuan	20.00-30.00/mineral
	Air	5.00-100.00/mineral
	Mineral Perindustrian	
	Bahan Eksplorasi Geokimia (Kuantan, Kuching, Kota Kinabalu sahaja)	5.00-25.00/jujuk
	Arang Batu (Kuching sahaja)	5.00-70.00



Penghasilan Kerja (Bilangan analisis) Perkhidmatan Makmal Geokimia Tahun 2018

Jenis sampel	Semenanjung			Sarawak			Sabah		
	Sampel dalaman jabatan	Agensi kerajaan	Sektor swasta	Sampel dalaman jabatan	Agensi kerajaan	Sektor swasta	Sampel dalaman jabatan	Agensi kerajaan	Sektor swasta
Sampel geokimia (Sedimen, tanah, konsentrat & batuan)	27,774	8	897	1,914	-	1	-	-	-
Air (Air tanah, air permukaan, effluen)	20,586	-	596	1,133	-	-	8	-	58
Arang Batu	-	-	-	348	-	479	-	-	-
Silikat (batuan silikat, agregat & debu arang batu)	8,799	-	147	-	-	-	-	-	-
Mineral perindustrian (pasir silika, batu kapur, lempung, feldspar)	256	344	2,363	-	-	7	57	6	49
Bijih berlogam (ilmenit, bijih besi, struverit, zircon)	509	-	104	1,469	-	86	-	-	-
Logam & aloi (Emas, ingot logam & pelbagai aloi)	1	7	1	-	-	-	-	-	-
Pelbagai sampel (Sludge, sisa industri)	-	-	-	-	-	-	8,950	8	2
Jumlah	57,925	359	4,108	4,864	0	573	9,015	14	109
Jumlah keseluruhan	62,392			99 5,437			9,138		

PERKHIDMATAN PENGGERUDIAN DAN PENYELENGGARAAN

Menyediakan khidmat sokongan kepada aktiviti-aktiviti Jabatan dalam kerja-kerja penggerudian, penyelenggaraan jentera, peralatan mekanikal/elektrik dan kenderaan.

Berperanan dalam kerja-kerja penggerudian air tanah (batuan keras dan alluvium) dan penggerudian untuk tujuan persampelan (batuan dan sedimen).

Anggaran caj perkhidmatan penggerudian:
Penggerudian air tanah (batuan keras) = RM40,000 satu lubang*
Penggerudian air tanah (alluvium)
Telaga pengeluaran = RM30,000 satu lubang*
Telaga cerapan = RM15,000 satu lubang*

*caj penggerudian pada kedalaman 100m, tidak termasuk caj perkhidmatan ujian pengepaman. Caj juga berubah bergantung kepada jarak lokasi dan kedalaman penggerudian.



SISTEM MAKLUMAT MINERAL DAN GEOSAINS

Jabatan telah membangunkan satu sistem maklumat bersepadu yang diberi nama *Geoscience Information System* (GEOSIS). Ianya merupakan satu sistem yang berasaskan web serta berpusat bertujuan untuk mengurus serta menyebarkan berbagai data dan maklumat berkenaan mineral dan geosains Jabatan. Ianya boleh dicapai oleh pengguna yang sah melalui internet. Sistem ini terdiri daripada 4 komponen penting iaitu:

1. MINGEOdat - merupakan pangkalan data bagi mineral dan geosains yang berintegrasi
2. MINGEOGIS – merangkumi pangkalan data spatial dan aplikasi GIS
3. EIS – *Executive Information System*
4. Modul Administrator

Bil	Modul	Bidang	Bil	Modul	Bidang
1	HYDROdat	Modul Hidrogeologi	6	GEOCHEMdat	Modul Eksplorasi Geokimia
2	IMdat	Modul Mineral Perindustrian	7	QUARRYdat	Modul Kuari
3	METALdat	Modul Mineral Berlogam	8	MINEdat	Modul Lombong
4	ENERGYdat	Modul Arang Batu	9	Digital Library	Modul Perpustakaan
5	ENGEODat	Modul Geologi Kejuruteraan	10	St@lk	Aplikasi Statistik Atas Talian Lombong & Kuari

MINGEOGIS terdiri daripada komponen-komponen iaitu:

Bil	Komponen	Latar belakang
1	Pangkalan Data Spatial	Menyediakan infrastruktur dan perkhidmatan bagi penyimpanan, penyebaran, perkongsian dan pengurusan peta berdigit dan <i>scanned map images</i> .
2	<i>Geospatial Data Explorer</i>	Kemudahan perkongsian data spatial di kalangan pengguna JMG untuk mencari dan melihat metadata, atribut, muat-turun dan muat-naik data secara <i>online</i> .
3	<i>Map Viewer</i>	Aplikasi web untuk mendapatkan peta dan maklumat termasuk daripada MINGEOdat (pengguna yang dibenarkan sahaja)
4	<i>Customized GIS Applications</i>	Aplikasi menguruskan data spatial dan menjana peta-peta tematik geologi; iaitu (a) MAPGIS -pemetaan geologi, (b) EXPLOGIS - maklumat mineral, (c) HYDROGIS – maklumat mengenai hidrogeologi, pengeluaran air tanah dan mata air panas (d) ENGEOGIS - geologi kejuruteraan.
5	<i>Data Dictionary</i>	Kod dan penjelasannya mengenai objek data di dalam aplikasi bagi memudahkan pengguna berkomunikasi di antara satu sama lain.

PERPUSTAKAAN & PENERBITAN

Perpustakaan Jabatan mempunyai berbagai koleksi rujukan berkenaan geologi Malaysia. Kedua-dua bahan yang diterbitkan atau tidak diterbitkan berkenaan geologi tempatan tersedia untuk rujukan. Bahan-bahan rujukan bagi kawasan tertentu rantau Asia dan bahagian lain dunia juga boleh didapati.

Perpustakaan Jabatan terletak di Ibu Pejabat JMG, Putrajaya dan di Pejabat-Pejabat Negeri di Kuching, Sarawak, Kota Kinabalu, Sabah dan Bahagian Perkhidmatan Teknikal di Ipoh Perak. Pinjaman tidak boleh dibuat tetapi kemudahan salinan disediakan dengan kadar bayaran yang berpatutan. **Perkhidmatan Perpustakaan dibuka pada waktu Pejabat.**

JMG menerbitkan laporan hasil daripada kajian dan penyelidikan yang dijalankan dalam pelbagai aspek mineral dan geosains. Laporan-laporan tersebut ialah:

Laporan berkala

- Laporan Tahunan
- Laporan Tahunan Mineral
- Laporan Industri Mineral
- Laporan Persidangan
- Panduan Pengeluar-Pengeluar Mineral & Statistik Industri Berasaskan Mineral
- Laporan Industri Perlombongan Malaysia

Laporan teknikal








- Laporan Peta dan Buletin
- Kertas Teknikal
- Laporan Geologi Kuaterner
- Memoir Daerah
- Laporan Kerjasama Teknikal
- Laporan Rancangan Malaysia
- Laporan Pelbagai

Laporan dan peta yang diterbitkan oleh Jabatan tersedia untuk jualan. Senarai penerbitan dan peta berserta harga boleh didapati di perpustakaan dan laman web Jabatan.



Perpustakaan JMG Ibu Pejabat Putrajaya

PENERBITAN TAHUNAN JABATAN



SEBAHAGIAN DARI PENERBITAN TEKNIKAL JABATAN



PENERBITAN PETA

Bil.	Jenis>Nama Peta	Skala Output
1	Peta Geologi Semenanjung Sarawak Sabah Semenanjung – (Syit Topo terpilih)	1:500,000/1:750,000 1:750,000 1:500,000 1:63,360
2	Peta Taburan Mineral Negeri Terengganu Negeri Melaka Negeri Sembilan Negeri Selangor, WP Kuala Lumpur, Putrajaya Negeri Johor Negeri Perak Negeri Pahang Negeri Kelantan Negeri Kedah Negeri Perlis Negeri Pulau Pinang Sarawak Sabah	1:250,000 1:250,000 1:250,000 1:250,000 1:300,000 1:300,000 1:300,000 1:250,000 1:250,000 1:100,000 1:100,000 1:100,000 1:750,000 1:700,000
3	Peta Hidrogeologi Semenanjung Sarawak & Sabah	1:500,000 1:500,000/1:1,000,000
4	Peta Geologi Kejuruteraan	1:25,000
5	Seismotectonic Map of Malaysia	1:1,500,000

Nota: Senarai peta yang diterbitkan boleh dilihat di <http://www.jmg.gov.my>

MUZIUM GEOLOGI




Waktu Melawat / Visiting Hours

Isnin hingga Khamis (Monday to Thursday)	08.30 am - 12.30 pm 02.00 pm - 05.00 pm
Jumaat (Friday)	08.30 am - 12.00 pm 03.00 pm - 05.00 pm
Sabtu & Ahad (Saturday & Sunday)	09.00 am - 05.00 pm
Hari Kelepasan Am (Public Holidays)	Tutup Closed
Bayaran Masuk (Entrance Fees)	Percuma Free Admission
Alamat (Address)	Jabatan Mineral dan Geosains Malaysia Jalan Sultan Azlan Shah, 31400 Ipoh, Perak.
Telefon	05-540 6000
Faks	05-540 6100

Jabatan Mineral dan Geosains Malaysia mempunyai tiga buah Muzium Geologi dan satu Galeri iaitu:

1. Muzium Geologi, Ipoh, Perak
2. Muzium Geologi, Kuching, Sarawak
3. Muzium Geologi, Kota Kinabalu, Sabah
4. Galeri Pusat Penyelidikan Mineral, Ipoh, Perak



Koleksi dan Galeri Muzium Geologi, Ipoh



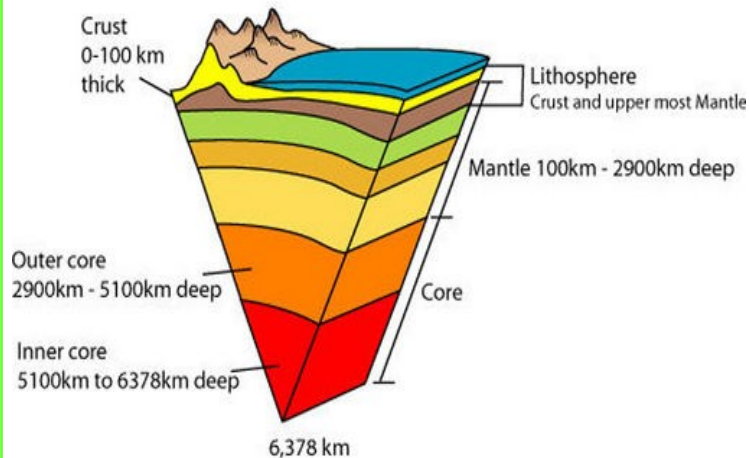
MAKLUMAT & PENGETAHUAN

FAKTA UMUM BUMI

Saiz (garispusat)	12,756 km	Planet kelima terbesar dalam sistem solar
Berat	5.98×10^{24} kg	Planet paling tumpat dalam sistem solar
Orbit bumi	149,600,000 km	Kedudukan paling dekat dengan matahari 147.1 juta km. Kelajuan bumi mengelilingi matahari 30 km/saat
Putaran bumi	1670 km/jam	Pada garis khatulistiwa
Suhu bumi	-88°C hingga 58 °C	Tersejuk direkodkan di Antartika; terpanas di Libya

Jenis kerak	Kerak benua	Kerak lautan
Purata tebal	20-80 km	10 km
Purata usia	3 billion tahun	70 - 100 juta tahun
Komponen utama	Granit	Basalt

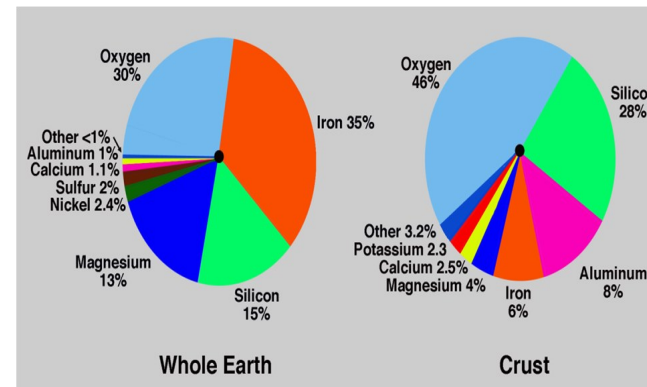
Earth Structure
(Not to Scale)



Sumber: <http://knowledgevilla.com>

Komposisi Utama Bumi

Sebanyak 109 unsur telah diketahui. Carta di bawah menunjukkan unsur-unsur utama yang membentuk bumi. Kebanyakan mineral terbentuk daripada kombinasi unsur-unsur tersebut



Sumber: www.indiana.edu/~geol116/week2/mineral.htm

MINERAL SECARA AM

"Mineral" ertinya apa-apa bahan sama ada dalam bentuk pepejal, cecair atau gas yang terjadi:-


- dengan cara semulajadi;
- hasil daripada perlombongan di dalam atau di atas tanah; atau
- hasil daripada perlombongan di dalam atau di bawah laut atau dasar laut

terbentuk oleh atau tertakluk kepada suatu proses geologi, tetapi tidak termasuk air, "bahan batuan" sebagaimana ditafsirkan dalam Kanun Tanah Negara dan "petroleum" sebagaimana ditafsirkan dalam Akta Melombong Petroleum 1996. (Definisi di atas adalah mengikut Akta Pembangunan Mineral 1994).

KUMPULAN MINERAL UTAMA

Saintis telah mengenal pasti lebih daripada 2000 jenis mineral. Walau bagaimanapun hanya 100 jenis sahaja merupakan mineral yang lazim. Kumpulan utama mineral ialah:

Kumpulan	Komposisi	Contoh
Unsur	Unsur tunggal	Tembaga, emas, sulfur
Silikat	Logam, silikon, oksigen	Kuarza, feldspar, mika, garnet,
Karbonat	Logam, karbon, oksigen	Kalsit, dolomit, siderit
Oksida	Logam, oksigen	Hematit, bauksit
Sulfida	Sulfur, logam	Galena, pirit, kalkoprit
Sulfat	Logam, oksigen, sulfur	Gypsum, barit, anhidrit
Halida	Logam, klorin, fluorin, iodin, atau bromin	Halit, fluorit



SKALA KEKERASAN MINERAL MOHS

Kekerasan adalah tahap tahan calar yang merupakan salah satu ciri pengenalan mineral. Skala Kekerasan Mineral Mohs dihasilkan oleh Friedrich Mohs, merupakan susunan 10 mineral utama mengikut susunan kekerasan meningkat.

Mineral	Kekerasan	Ujian biasa (di lapangan)
Talkum	1	Mudah digores oleh kuku
Gypsum	2	Boleh digores dengan kuku (2.5)
Kalsit	3	Boleh digores dengan syiling (3)
Fluorit	4	Senang digores dengan pisau, tetapi tak tergores oleh kaca
Apatit	5	Susah digores dengan pisau; boleh digores oleh kaca (5.5)
Feldspar	6	Digores dengan kikir keluli (6.5); boleh menggores kaca
Kuarza	7	Menggores kikir keluli dan kaca
Topaz	8	
Korundum	9	
Intan	10	



Intan



Korundum



Topaz



Kuarza



Talkum



Gypsum



Kalsit



Fluorit



Apatit



Feldspar

JENIS-JENIS BATUAN UMUM

Batuan dikelaskan mengikut bagaimana ianya terbentuk: igneus; sedimen dan metamorf. Jadual menunjukkan batuan yang biasa ditemui di Malaysia.						
Igneus		Sedimen			Metamorf	
Intrusif	Ekstrusif	Klastik	Kimia	Biologi	Berfoliasi	Tidak berfoliasi
Gabro Diorite Granit	Basalt Andesit Dasit Riolit	Konglomerat Breksia Batu pasir Syal Batu lumpur	Batu kapur	Batu arang Rijang	Sabak Syis Gneis	Kuarzit Marmar

Intrusif : Batuan igneus terhablur dari magma cair di bawah permukaan bumi

Ekstrusif : Batuan Igneus terhablur dari magma cair dipermukaan bumi

Klastik : Batuan yang terdiri dari fragmen-fragmen batuan punca

Foliasi : Struktur peralapisan dalam batuan metamorf


Igneus : Batuan yang terbentuk dari hasil penyejukan magma

Sedimen : Batuan yang terbentuk dari proses endapan secara fizikal, kimia dan biologi

Metamorf : Batuan hasil transformasi dari batuan asal oleh suhu dan tekanan



BATU PASIR
Lokasi: Miri



BASALT.
Lokasi: Sabah

BATUAN IGNEUS

K-Feldspar	> 2/3	2/3 – 1/3	1/3 – 1/10	< 1/10	
Total Feldspar					
Typical Colour Index	0 – 20	10 – 40			40 – 70
> 10% Quartz	Granite (Rhyolite)	Quartz Monzonite (Quartz Latite)	Granodiorite (Rhyodacite)	Quartz Diorite (Dacite)	Gabbro (Basalt)
< 10% Quartz	Syenite (Trachyte)	Monzonite (Latite)	Syenodiorite (Trachyandesite)	Diorite (Andesite)	
Notes: *Names in parentheses denote volcanic equivalents. *Colour Index = % dark minerals. *10% =approximate detection limit of a mineral constituents in hand specimen					
Ultramafic	<div><div><div>Olivine</div><div>Olivine + Pyroxene</div><div>Pyroxene</div><div>Hornblende</div></div><div><div>= Dunite</div><div>= Peridotite</div><div>= Pyroxenite</div><div>= Hornblendite</div></div></div>				



BASALT
Lokasi: Segamat



GRANIT
Lokasi: Pergau



GRANIT. Lokasi: Tampin

BATUAN METAMORF

Gneiss (medium – coarse grained, gneissic texture with wide spaced and/or discontinuous foliation)

[Shale
Mudstone] → Slate (cleavage)
Argillite (no cleavage) → [Phyllite (fine grained and
finely schistose)] → Schist (medium to fine
grained and schistose)

[Siltstone
Sandstone] → Quartzite

[Limestones
Dolomites] → Marble

[Shale
Mudstone
Fine Wacke] → Hornfels (non-
schistose, flinty
fracture)

[Limestones
Dolomites + Si, Al, Fe
& Mg] → Skarn Rocks,
Lime-bearing
silicate rocks

[] Denotes unmetamorphosed equivalents



SYIS
Lokasi: Pos Slim, Perak



MARMAR
Lokasi: Gunung Lang, Ipoh



MARMAR
Lokasi: Gunung Lang, Ipoh

BATUAN SEDIMEN

Rock	Grain size	
Conglomerate, Breccia	Boulder	> 256 mm
	Cobble	64 – 256 mm
	Pebble	4 – 64 mm
	Granule	2 – 4 mm
Sandstone (arenite wacke)	Very coarse sand	1 – 2 mm
	Coarse sand	1/2 – 1 mm
	Medium sand	1/4 – 1/2 mm
	Fine sand	1/8 – 1/4 mm
	Very fine sand	1/16 – 1/8 mm
Siltstone	Silt	1/256 – 1/16 mm
Shale (laminated or fissile) Mudstone (non-laminated or non-fissile)	Clay	<1/256 mm
Chert = Opal, Chalcedony, Microcrystalline quartz Limestone = > 50% calcite or aragonite + dolomite; where (calcite + aragonite > dolomite) Dolomite = >50% dolomite + calcite or aragonite; where (dolomite > others)		



KONGLOMERAT
Lokasi: Bkt Keluang, Terengganu



BATU LODAK (SILTSTONE)
Lokasi: Binsulong, Sabah



SYAL (SHALE)
Lokasi: Oya, Sarawak

BATUAN PIROKLASTIK

ROCK	GRAIN SIZE	
Agglomerate	- Bombs	> 32 mm
Volcanic breccia	- Blocks	> 32 mm
Lapilli tuff	- Lapilli	4 – 32 mm
Tuffs (vitric, crystal & lithic tuffs)	- Ashes	< 1 mm



VOLCANIC ASH
Lokasi: Lenggong



RHYODACITIC TUFF
Lokasi: Gerik



AGGLOMERATE
Lokasi: Serian, Sarawak



TUFF
Lokasi: Gerik

STRUKTUR GEOLOGI



Lipatan (Fold)
Lokasi: Chendering



Sesar (Fault)
Lokasi: Miri



Kesan flut (Flute casts)
Lokasi: Pitas, Sabah




Ketakselarasan
(Unconformity)
Lokasi: Similajau, Miri



Kekar (Joint)
Lokasi: Sg. Balung, Tawau



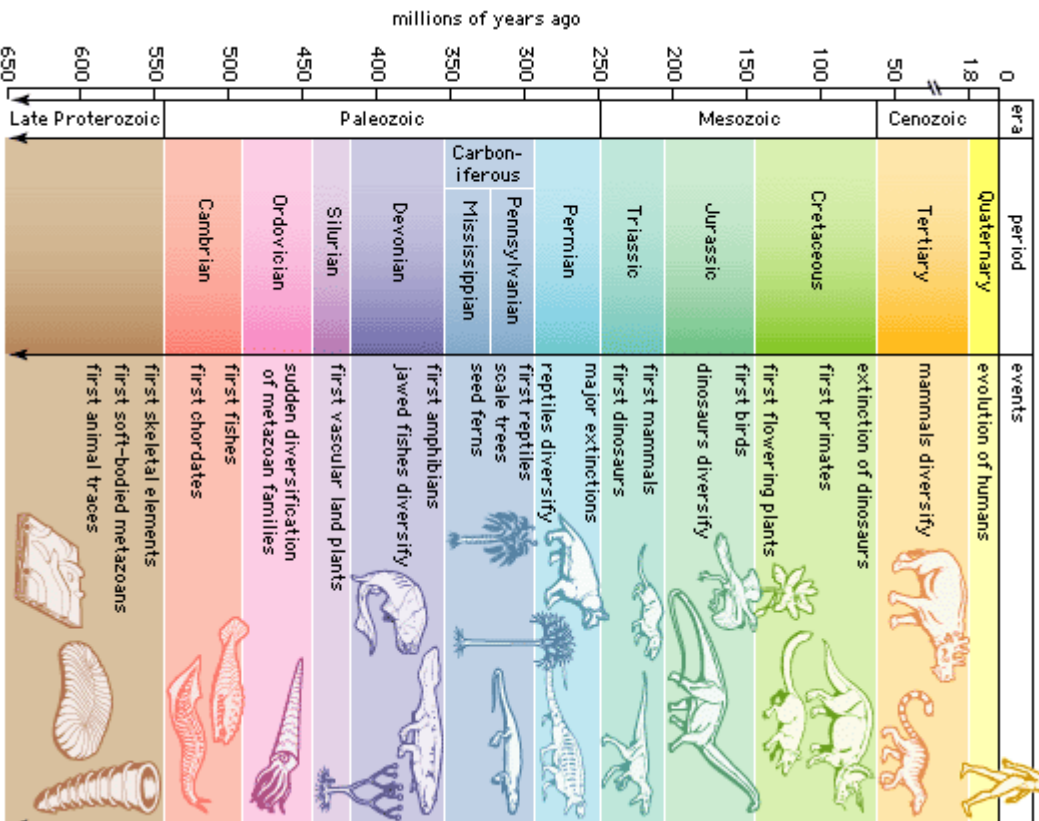
Nendatan (Slumping)
Lokasi: Menggatal, Sabah



Chevron
Lokasi: Telipok, Sabah

SKALA MASA GEOLOGI

Geologic time scale, 650 million years ago to the present



© 2005 Encyclopædia Britannica, Inc.

Skala waktu geologi menyediakan sistem pengukuran hubungan kronologi stratigrafi dengan masa yang digunakan oleh ahli geologi, ahli paleontologi dan saintis bumi yang lain untuk menjelaskan masa dan hubungan antara peristiwa yang telah terjadi selama sejarah bumi.

FAKTA HIDROGEOLOGI

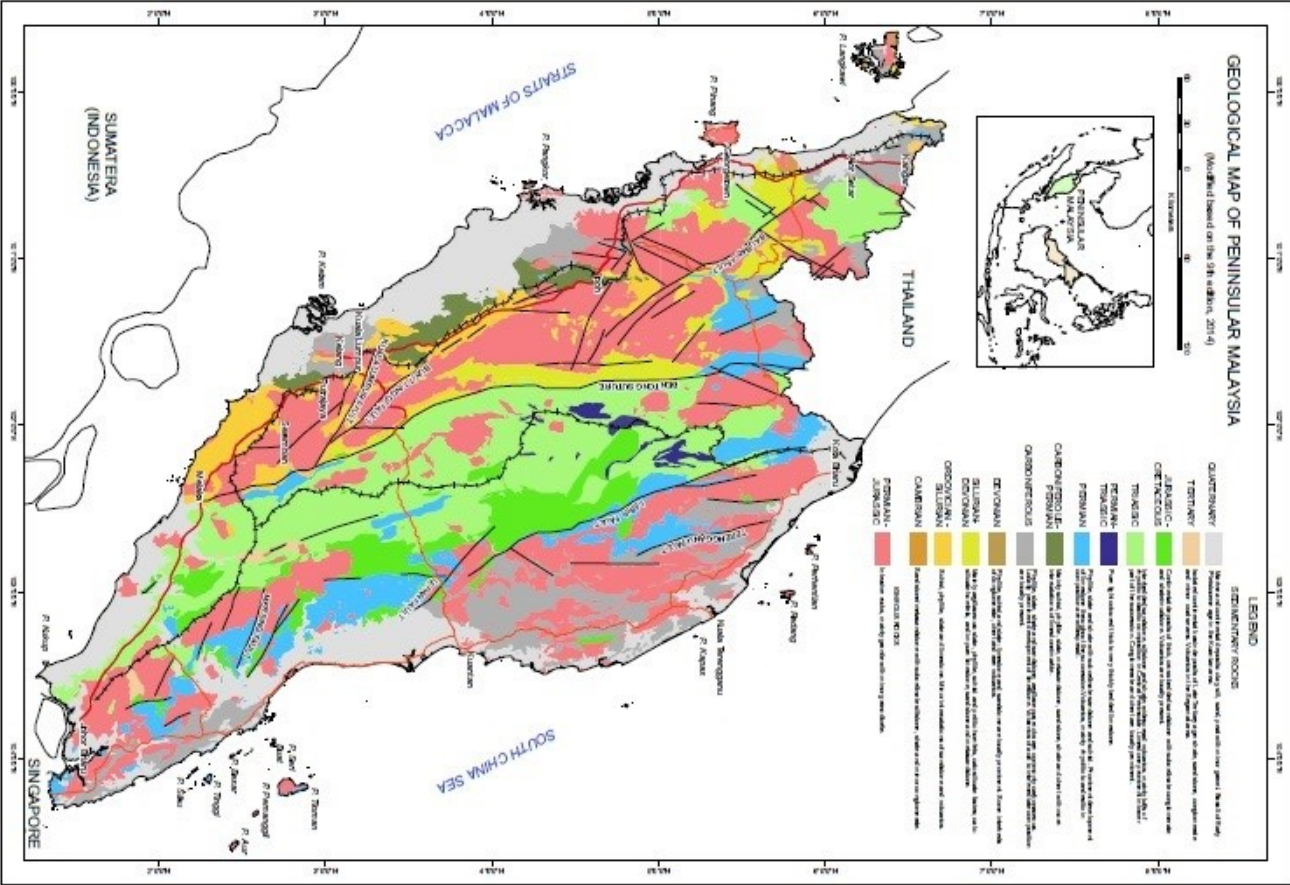
POTENSI SUMBER AIR TANAH MENGIKUT JENIS AKUIFER			
Akuifer	Jenis batuan	Luahan telaga	Kualiti air
Akuifer Alluvium	Endapan kuaterner (kerikil, pasir, lodak dan lempung)	Umumnya 30-50m ³ /jam/telaga; dengan beberapa meter susutan	Baik, kadangkala terdapat sedikit tinggi kandungan besi dan mangan
Aquifer Batuan Keras	Batu kapur	Boleh mencapai 30m ³ / jam/telaga	Baik, tetapi kandungan pepejal terlarut dari sederhana hingga tinggi (ada karbonat terlarut)
	Sedimen dan volkano	Boleh mencapai 20m ³ / jam/ telaga, purata 5-15m ³ / jam/telaga	Baik hingga sederhana, terdapat juga yang tinggi kandungan besi dan mangan
	Igneous berhablur	Umumnya mencapai 10m ³ / jam/telaga	

ANGGARAN SUMBER AIR MALAYSIA			
JENIS	SEMENANJUNG (m ³ /tahun)	SABAH (m ³ /tahun)	SARAWAK (m ³ /tahun)
Air hujan	320 billion	194 billion	476 billion
Larian permukaan	147 billion	113 billion	306 billion
Imbuhan air tanah	20 billion	14 billion	30 billion
Peruapan	153 billion	67 billion	140 billion

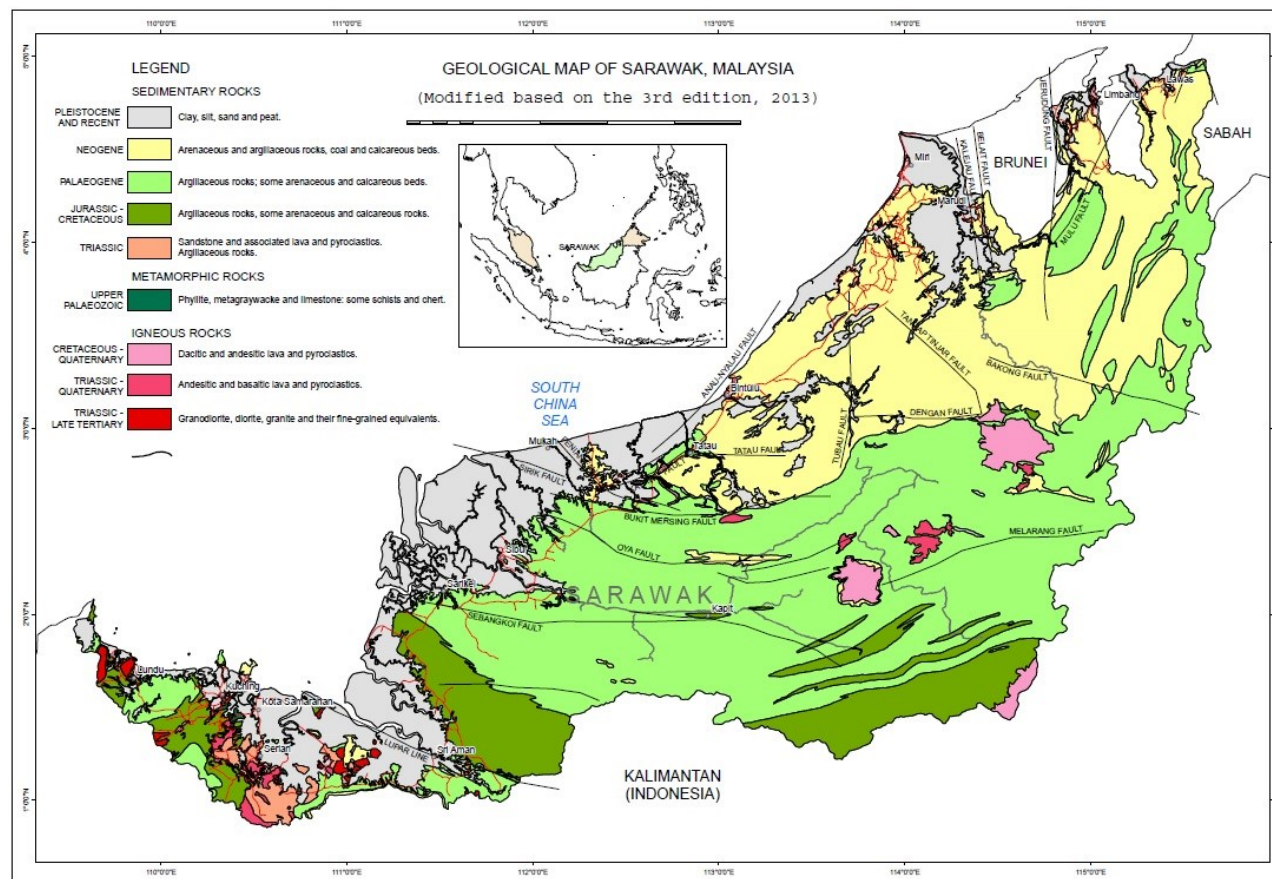
IMBUHAN AIR TANAH DI SEMENANJUNG MALAYSIA		
AKUIFER	IMBUHAN (m ³ /hari)	KADAR LUAHAN SELAMAT (m ³ /hari)
Aluvium	25.89 juta	13.66 juta
Batuan keras	21.39 juta	3.05 juta
Jumlah	47.28 juta	16.71 juta

Sumber: National Water Resources Study, Malaysia by JICA 1982

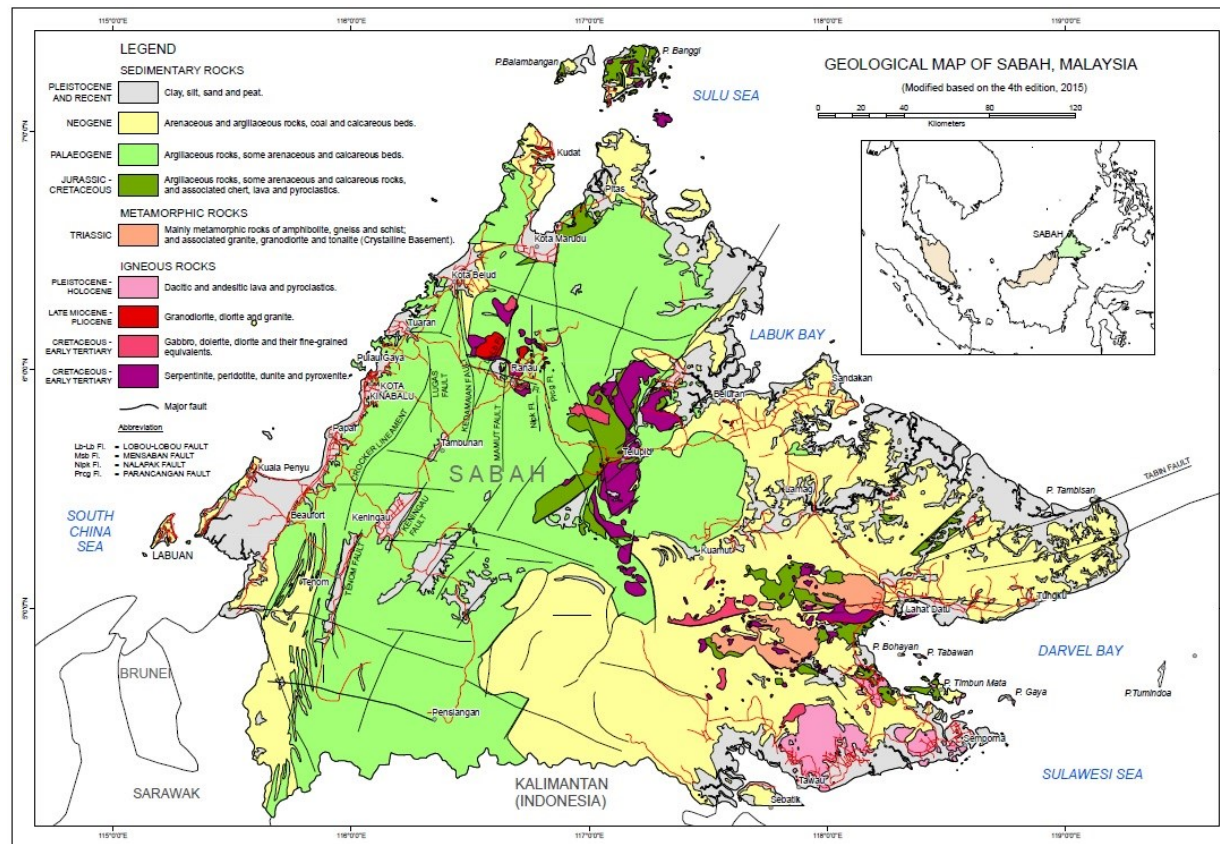
PETA GEOLOGI SEMENANJUNG MALAYSIA



PETA GEOLOGI SARAWAK



PETA GEOLOGI SABAH



LOKASI PEJABAT JABATAN MINERAL DAN GEOSAINS MALAYSIA



ALAMAT PEJABAT JMG MALAYSIA

Kompedium Data & Maklumat Asas JMG 2018



Jabatan Mineral dan Geosains Ibu Pejabat, Aras 9, Menara PJH, No. 2, Jalan Tun Abdul Razak, Presint 2, 62100 Putrajaya. Tel: (+603) 88716000 Fax: (+603) 88716145/46 E-mail : helpdesk@jmg.gov.my		
Bahagian Perkhidmatan Teknikal JMG Malaysia Jalan Sultan Azlan Shah 31400 Ipoh Perak Darul Ridzuan Tel : (6) 05-5406000 Faks : (6) 05-5406100 E-mail: jmgbpt@jmg.gov.my	Pusat Penyelidikan Mineral JMG Malaysia Jalan Sultan Azlan Shah 31400 Ipoh Perak Darul Ridzuan Tel : (6) 05-5477053 Faks : (6) 05-5477185 E-mail: jmgppm@jmg.gov.my	JMG Malaysia Johor Tingkat 9, Menara Tabung Haji, Jalan Ayer Molek, 80000 Johor Bahru, Johor Darul Takzim Tel : (6) 07-2227622 Faks : (6) 07-2228622 Emel : jmgjohor@jmg.gov.my
JMG Malaysia Negeri Sembilan/Melaka Jalan Tunku Kurshiah 70400 Seremban, Negeri Sembilan Tel : (6) 06-7624664/7679042 Faks : (6) 06-7639404 E-mail : jmg_nsm@jmg.gov.my	JMG Malaysia Selangor/ Wilayah Persekutuan Tingkat 6 & 7, Bangunan Darul Ehsan No. 3, Jalan Indah, Seksyen 14 40000 Shah Alam, Selangor Darul Ehsan Tel : (6) 03-55101833 Faks : (6) 03-55101918 Email : jmgswlp@jmg.gov.my	JMG Malaysia Terengganu Lot Pt 3102K Jalan Sultan Sulaiman 20000 Kuala Terengganu Terengganu Tel: (6) 09- 6251000 Faks : (6) 09- 6251100 E-Mail: jmggtgg@jmg.gov.my
JMG Malaysia Kedah/Perlis/P.Pinang Jalan Perak, Seberang Jalan Putra 05150 Alor Setar Kedah Tel: (6) 04-7338504/7347629 Faks: (6) 04-7333878 E-mail: jmgkpp@jmg.gov.my	JMG Malaysia Kelantan Wisma Persekutuan Tingkat 3 & 9, Jalan Bayam 15658, Kota Bharu Kelantan Darul Naim Tel : (6) 09-7482037 Faks : (6) 09-7485153 Email : jmgkel@jmg.gov.my	JMG Malaysia Perak Jalan Sultan Azlan Shah 31400 Ipoh Perak Darul Ridzuan Tel : (605)-548 5219/547 0624 Faks : (605)-546 2815 Emel : jmgprk@jmg.gov.my
JMG Malaysia Pahang Bangunan Jabatan Mineral & Geosains, Jalan IM 4/1, Bandar Indera Mahkota, 25604 Kuantan, Pahang Darul Makmur Tel : (6) 09-5733237 Faks : (6) 09-5733249 Email : jmgpahang@jmg.gov.my	JMG Malaysia Sarawak Lot 6045, Jalan Wan Abdul Rahman Kenyalang Park, 93658 Kuching Sarawak Tel : (6082)-244666/ 240152/ 240966 Faks : (6082)-415390/ 422067 Email : jmgswk@jmg.gov.my	JMG Malaysia Sabah Jalan Penampang, Beg Berkunci 2042, 88999 Kota Kinabalu, Sabah. Tel : (6088)-260311/ 252496/ 254926 Faks : (6088)-240150 Email : jmgshb@jmg.gov.my